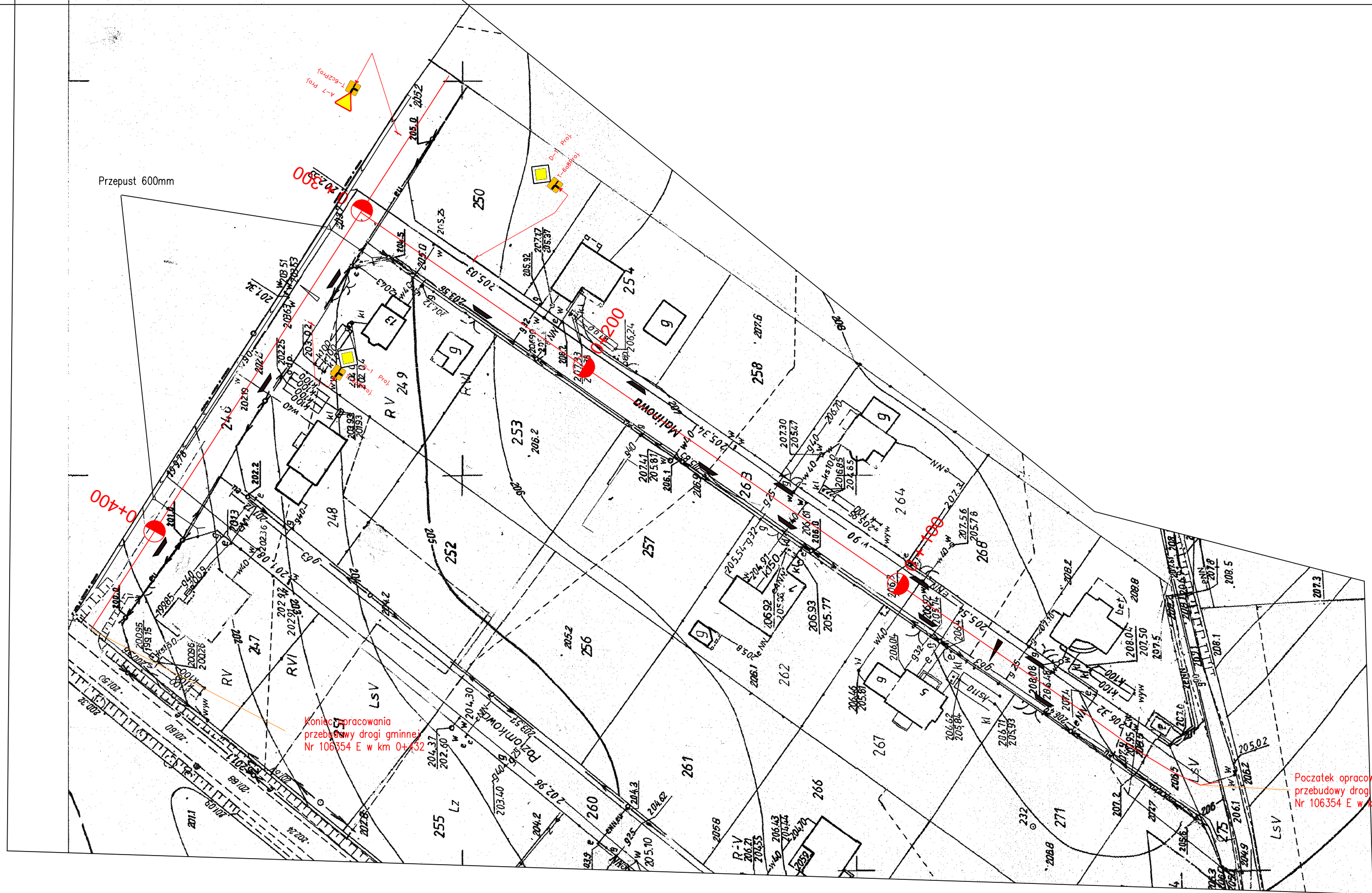
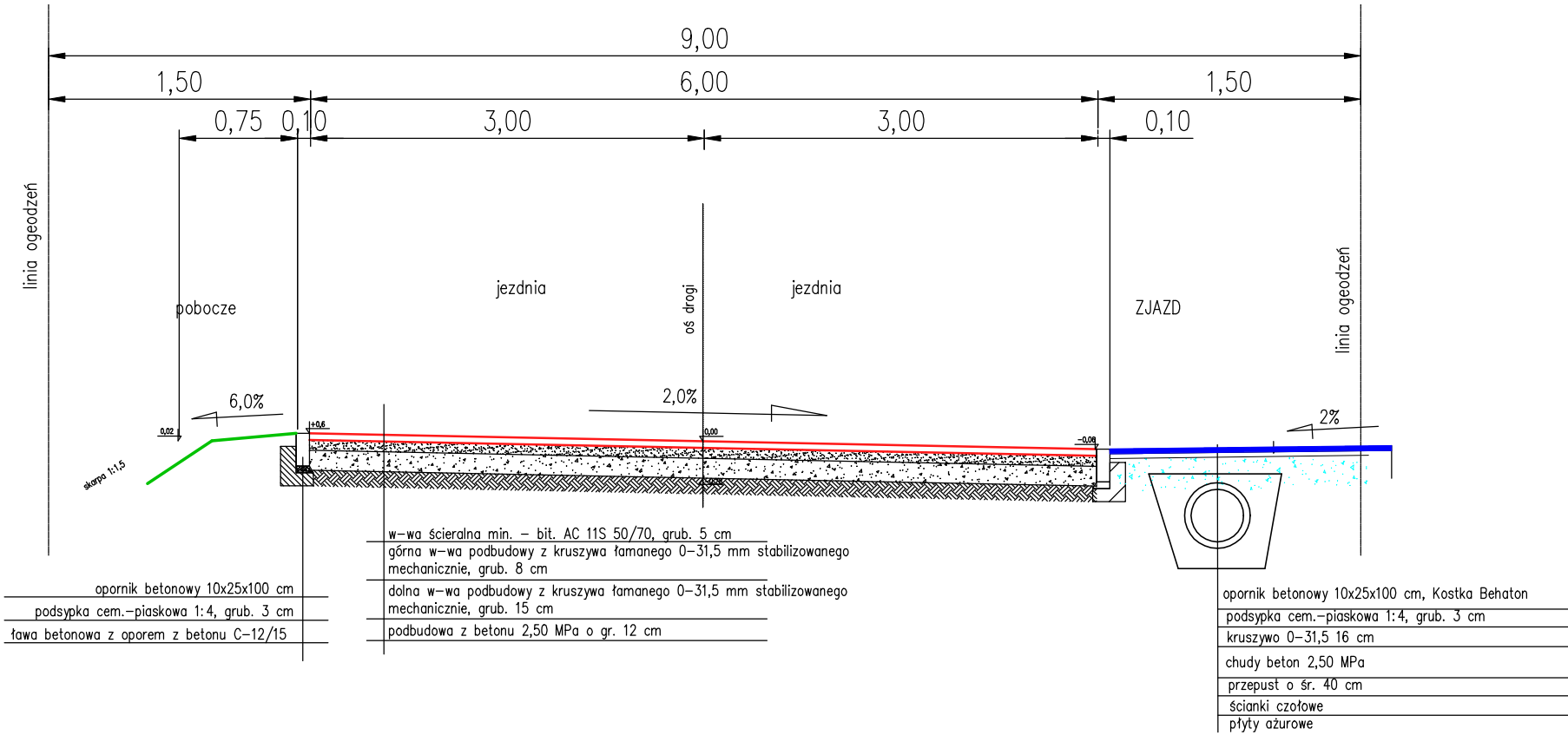


Obiekt	Przebudowa drogi gminnej Nr 106354 E		
Rysunek	Projekt zagospodarowania terenu		SKALA 1:1000
Funkcja:	imię i nazwisko	nr uprawnień	podpis
Projektował:	mgr Sławomir Dula	UAN.IV.8388(57)86	
Data	06.2017 r.		NR RYS. 1



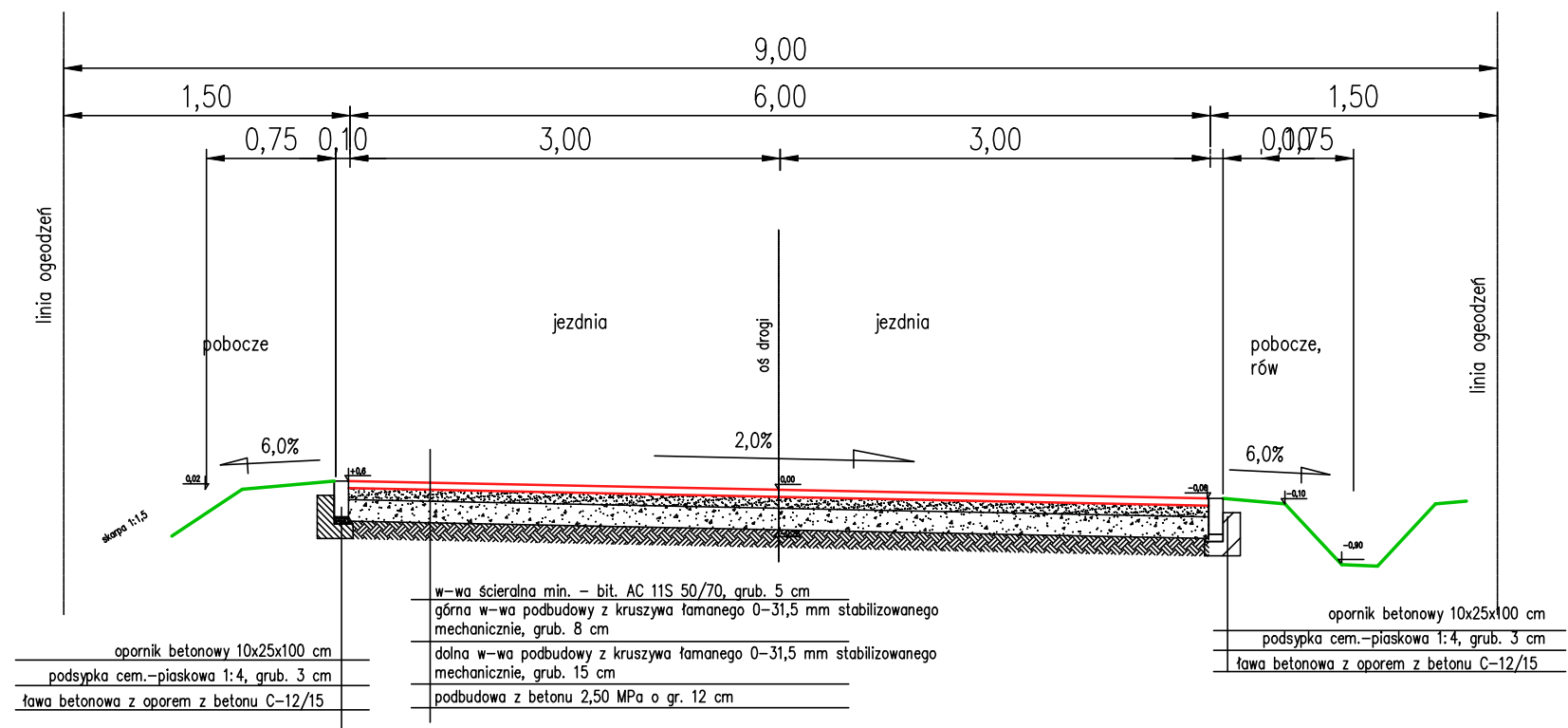
Obiekt	Przebudowa drogi gminnej Nr 106354 E		
Rysunek	Projekt zagospodarowania terenu		SKALA 1:1000
Funkcja:	imię i nazwisko	nr uprawnień	podpis
Projektował:	mgr Sławomir Dula	UAN.IV.8388(57)86	
Data	06.2017 r.		NR RYS. 2

PRZEKRÓJ NA ZJEŹDZIE

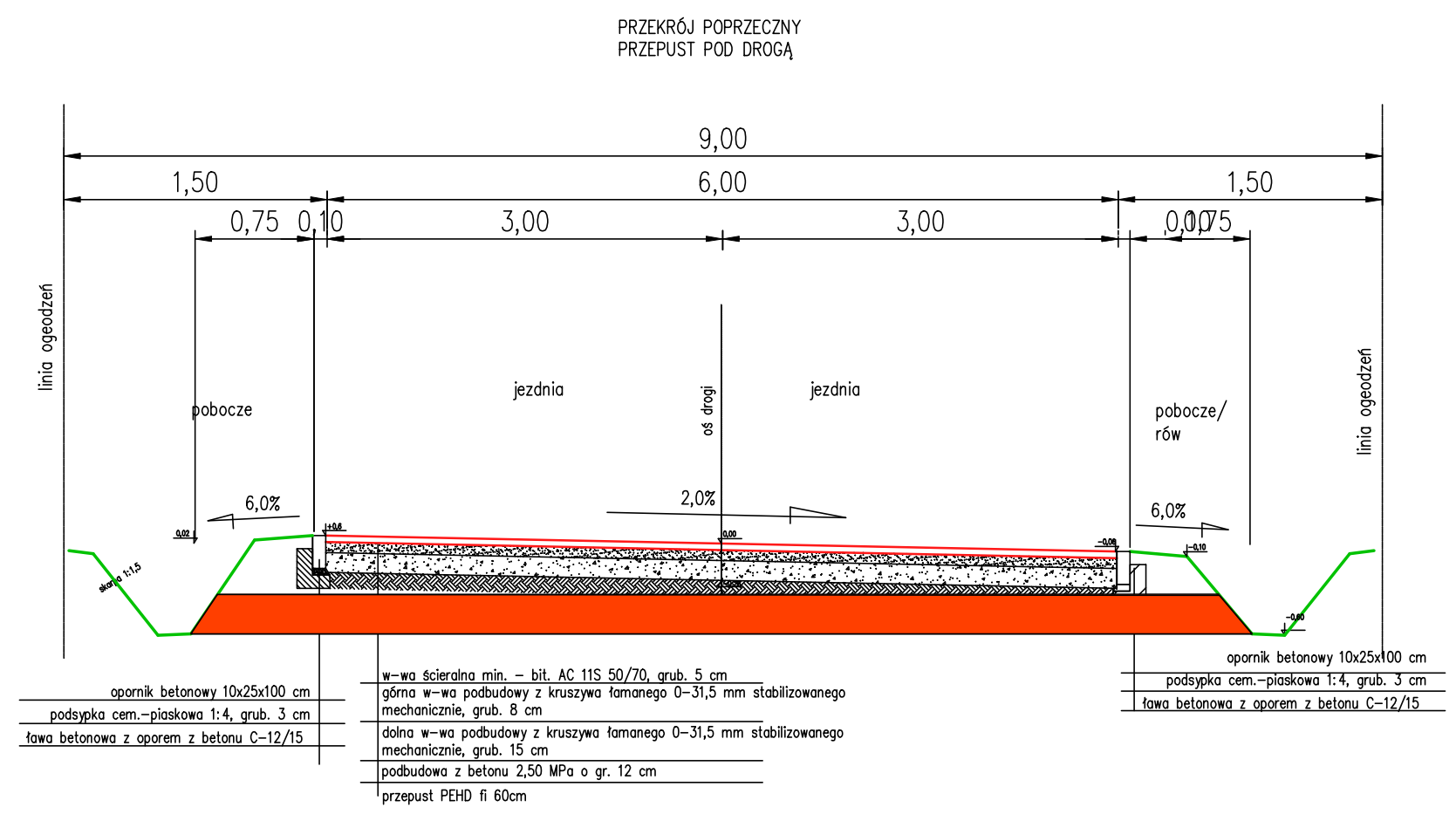


Obiekt	Przebudowa drogi gminnej Nr 106354 E			SKALA 1:1000	
Rysunek	Przekrój poprzeczny				
Funkcja:	imię i nazwisko	nr uprawnień	podpis		
Projektował:	Radosław Pliszkiwcz				
Projektował:	Jacek Killman				
Data	08.2017 r.		NR RYS.	3b	

PRZĘKRÓJ NA PROSTEJ



Obiekt	Przebudowa drogi gminnej Nr 106354 E		SKALA 1:1000	
Rysunek	Profil poprzeczny			
Funkcja:	imię i nazwisko	nr uprawnień	podpis	
Projektował:	Radosław Pliszkiwcz			
Projektował:	Jacek Killman			
Data	08.2017 r.		NR RYS.	3.a



Obiekt	Przebudowa drogi gminnej Nr 106354 E			SKALA 1:1000	
Rysunek	Profil poprzeczny				
Funkcja:	imię i nazwisko	nr uprawnień	podpis		
Projektował:	Radosław Pliszkiewicz				
Projektował:	Jacek Killman				
Data	08.2017 r.		NR RYS.	3c	