

NOWE SKOSZEWY 1

STAROSTWO POWIATOWE W ŁODZI
ul. Sienkiewicza nr 3
50-100 ŁÓDŹ






GMINA NOWOSOLNA, WOJ. ŁÓDZKIE

ZMIANA PLANU OGÓLNEGO ZAGOSPODAROWANIA
PRZESTRZENNEGO







RYSUNEK PLANU

OZNACZENIA OBOWIĄZUJĄCE

Skala 1 : 1000

	GRANICA OBSZARU OBJĘTEGO PLANEM
	LINIE ROPZGRANICZAJĄCE TERENY O RÓŻNYM PRZEZNACZENIU, W TYM LINIE ROZGRANICZAJĄCE ULIC
	NIEPRZEKRACZALNE LINIE ZABUDOWY FRONTOWEJ
	GRANICE WŁASNOŚCI, ADAPTOWANE
	GRANICA WŁASNOŚCI, DO LIKWIDACJI

PRZEZNACZENIE TERENÓW

	TERENY BUDOWNICTWA MIESZKANIOWEGO JEDNORODZINNEGO
	TEREN BUDOWNICTWA MIESZKANIOWEGO JEDNORODZINNEGO, REZYDENCJONALNEGO
	TEREN ZIELENI LEŚNEJ
	TEREN ZIELENI NISKIEJ
	TERENY DRÓG LOKALNYCH
	TEREN PROJEKTOWANEJ STACJI TRAFU

OZNACZENIA INNE, NIEOBOWIĄZUJĄCE

 PROPONOWANY PODZIAŁ WTÓRNY NA DZIAŁKI

Załącznik do wypisu z planu Nr II
z P. 6727. 3. MO. 2012
z dnia 25.09.2012 r.

Urząd Gminy Nowosolna
ul. Rynek Nowosolna 1
92-703 Łódź 35
tel. (0-42) 648-41-08, fax (0-42) 648-41-19