





MIEJSCOWY PLAN ZAGOSPODAROWANIA PRZESTRZENNEGO GMINY NOWOSOLNA JEDNOSTKA NR 2 - KALONKA RYSUNEK PLANU

1 : 2000

UCHWAŁA NR XXXIII/225/05
RADY GMINY NOWOSOLNA
z dnia 13 czerwca 2005 r.

	GRANICA OBRĘBU GEODEZYJNEGO KALONKA — GRANICA OBSZARU OBOWIĄZYWANIA USTALEŃ PLANU
	TERENY WYŁĄCZONE Z OPRACOWANIA MPZP
	LINIA ROZGRANICZAJĄCA TERENY O RÓŻNYM PRZEZNACZENIU
	NIEPRZEKRACZALNE LINIE ZABUDOWY
	OBOWIĄZUJĄCE LINIE ZABUDOWY
	TERENY ZABUDOWY MIESZKANIOWEJ JEDNORODZINNEJ
	TERENY ZABUDOWY USŁUGOWEJ
	TERENY LASÓW
	TERENY OGRODÓW DZIAŁKOWYCH
	TERENY WÓD POWIERZCHNIOWYCH
	TERENY OTWARTE ROLNICZE
	TERENY INFRASTRUKTURY TECHNICZNEJ ZWIĄZANE Z ENERGETYKĄ
	LINIA ELEKTROENERGETYCZNA 15 kV WRAZ ZE STREFĄ OCHRONNĄ
	GRANICA PROJEKTOWANYCH I PROPONOWANYCH ZESPOŁÓW PRZYRODNICZO-KRAJOBRAZOWYCH
	GRANICA GŁÓWNEGO ZBIORNIKA WÓD PODZIEMNYCH NR 402 - STRYKÓW
	KRZYŻE I KAPLICZKI PRZYDROŻNE
	DROGI I ULICE ZBIORCZE
	DROGI I ULICE LOKALNE
	DROGI I ULICE DOJAZDOWE
	DROGI I ULICE WEWNĘTRZNE
	ISTNIEJĄCE SZLAKI TURYSTYCZNE
	SUGEROWANE PODZIAŁY TERENU NA DZIAŁKI BUDOWLANE
	PROPONOWANE STACJE TRAFI

Zgodność z oryginałem potwierdzam

Andrzej Smoczyński
91-473 Łódź ul. Męgielskiego 13

Załącznik do wypisu z planu

ZP. 67.272.37.2011

z dnia 14.03.2011 r.

Urząd Gminy Nowosolna
ul. Rynek Nowosolna 1
92-703 Łódź 35
tel. (0-42) 648-41-08, fax (0-42) 648-41-19