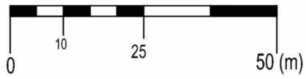




# MIEJSCOWY PLAN ZAGOSPODAROWANIA PRZESTRZENNEGO GMINY NOWOSOLNA DLA CZĘŚCI OBREBU GRABINA

SKALA 1:1 000



## OZNACZENIA OBOWIĄZUJĄCE

- GRANICA OBSZARU OBJĘTEGO PLANEM
- LINIA ROZGRANICZAJĄCA TERENY O RÓŻNYM PRZEZNACZENIU LUB RÓŻNYCH ZASADACH ZAGOSPODAROWANIA
- GRANICA STREFY OCHRONNEJ OD NAWIETRZNEJ LINII ELEKTROENERGETYCZNEJ ŚREDNIEGO NAPIĘCIA 15kV
- NIEPRZEKRACZALNA LINIA ZABUDOWY

ZWYMIAROWANE ODLEGŁOŚCI MIERZONE W METRACH

## SYMBOLE PRZEZNACZENIA TERENU

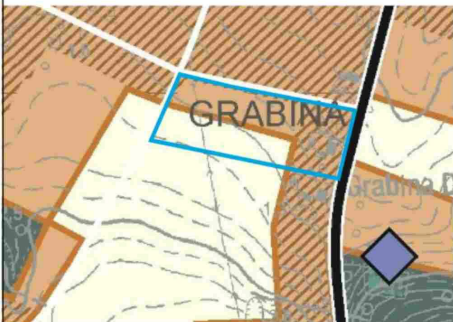
- MN** TEREN ZABUDOWY MIESZKANIOWEJ JEDNORODZINNEJ
- R** TEREN ROLNICZY
- KDZ** TEREN DROGI PUBLICZNEJ KLASY ZBIORCZEJ
- KDW** TEREN DROGI WEWNĘTRZNEJ

## OZNACZENIE INFORMACYJNE

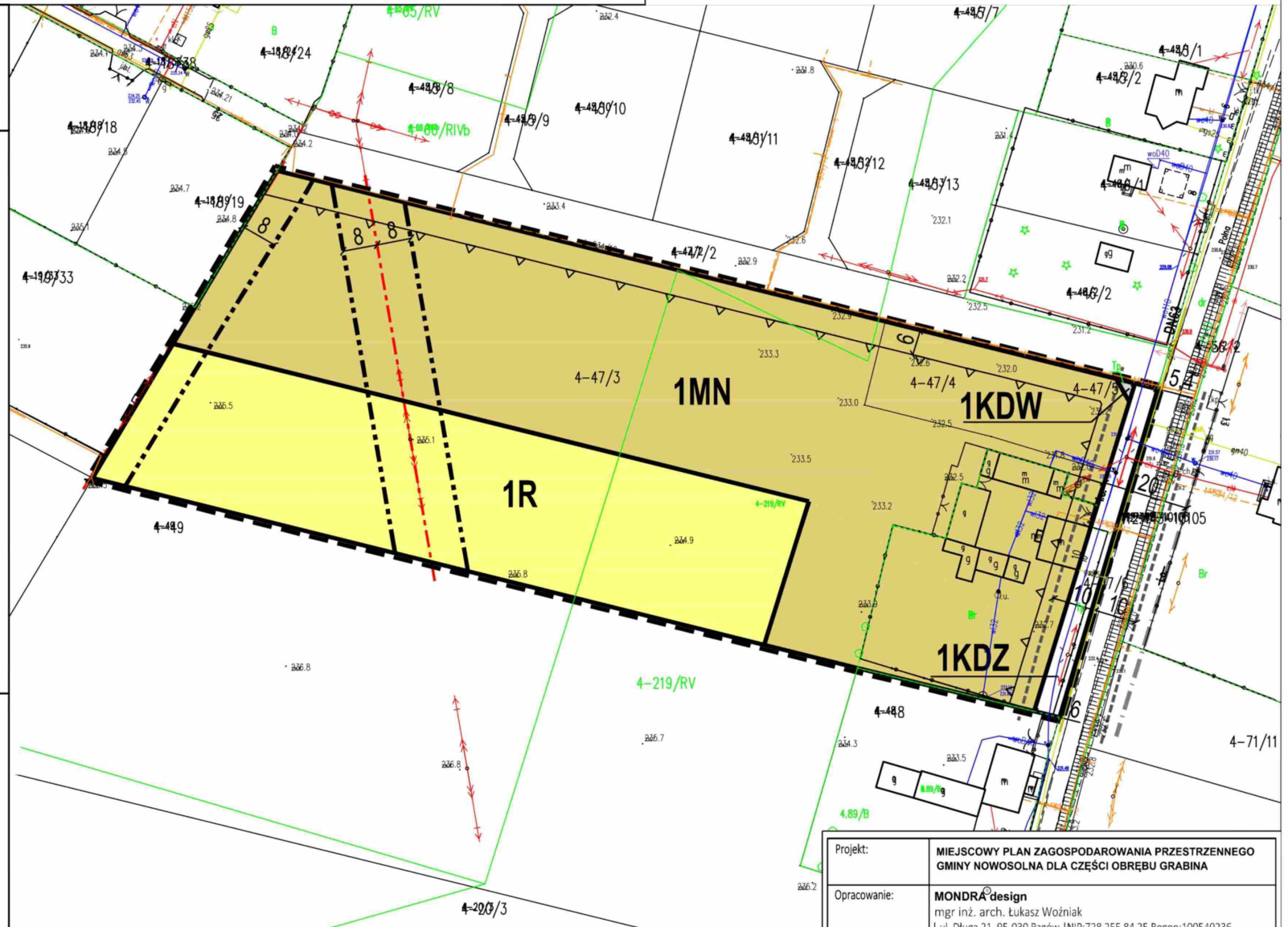
- OŚ ISTNIEJĄCEJ NAWIETRZNEJ LINII ELEKTROENERGETYCZNEJ ŚREDNIEGO NAPIĘCIA
- OŚ ISTNIEJĄCEGO GAZOCIĄGU ŚREDNIEGO CIŚNIENIA
- GRANICA STREFY KONTROLOWANEJ GAZOCIĄGU
- GRANICA DOCELOWEGO PASA DROGOWEGO POZA OBSZAREM OBJĘTYM PLANEM

## WYRYS ZE STUDIUM UWARUNKWAŃ I KIERUNKÓW ZAGOSPODAROWANIA PRZESTRZENNEGO GMINY NOWOSOLNA

GRANICE OBSZARU OBJĘTEGO PLANEM



- TERENY MIESZKANIOWE (W TYM OBJĘTE MPZP)
- TERENY ROLNE
- DROGA GŁÓWNA
- DROGI UKŁADÓW WEWNĘTRZNYCH



Projekt:	MIEJSCOWY PLAN ZAGOSPODAROWANIA PRZESTRZENNEGO GMINY NOWOSOLNA DLA CZĘŚCI OBREBU GRABINA	
Opracowanie:	MONDRA design mgr inż. arch. Łukasz Woźniak   ul. Długa 21. 95-030 Rzgów   NIP:728 255 84 25 Regon:100540236	
Etap:	UCHWALENIE	
Zespół projektowy:	mgr inż. arch. Łukasz Woźniak mgr Tomasz Kasperowicz	kwiecień 2023
Współpraca:	mgr Michał Kubiak	1:1 000