

**UCHWAŁA NR LXVI/439/23
RADY GMINY NOWOSOLNA**

z dnia 29 marca 2023 r.

**w sprawie uchwalenia miejscowego planu zagospodarowania przestrzennego gminy Nowosolna
dla części obrębu Natolin**

Na podstawie art. 18 ust. 2 pkt 5 ustawy z dnia 8 marca 1990 r. o samorządzie gminnym (Dz. U. z 2023 r. poz. 40) oraz art. 20 ust. 1 ustawy z dnia 27 marca 2003 r. o planowaniu i zagospodarowaniu przestrzennym (Dz. U. z 2022 r. poz. 503, 1846, 2185, 2747), w związku z uchwałą Nr XXXVII/262/21 Rady Gminy Nowosolna z dnia 28 kwietnia 2021 r. w sprawie przystąpienia do sporządzenia miejscowego planu zagospodarowania przestrzennego gminy Nowosolna dla części obrębu Natolin, stwierdzając że nie narusza on ustaleń Studium uwarunkowań i kierunków zagospodarowania przestrzennego gminy Nowosolna, przyjętego uchwałą Nr XXXVII/224/13 Rady Gminy Nowosolna z dnia 4 grudnia 2013 r. zmienionego uchwałą Nr XLVIII/311/21 Rady Gminy Nowosolna z dnia 21 grudnia 2021 r. oraz uchwałą Nr LIV/356/22 Rady Gminy Nowosolna z dnia 27 kwietnia 2022 r., uchwała się, co następuje:

**Rozdział 1.
Przepisy ogólne**

§ 1. Uchwała się miejscowy plan zagospodarowania przestrzennego gminy Nowosolna dla części obrębu Natolin, zwany dalej „planem”, składający się z:

- 1) części tekstowej stanowiącej treść uchwały;
- 2) części graficznej, na którą składa się rysunek planu w skali 1: 1000 będący integralną częścią uchwały – załącznik Nr 1 do uchwały;
- 3) rozstrzygnięcia o sposobie rozpatrzenia uwag do projektu planu – załącznik Nr 2 do uchwały;
- 4) rozstrzygnięcia o sposobie realizacji, zapisanych w planie, inwestycji z zakresu infrastruktury technicznej, które należą do zadań własnych gminy, oraz zasadach ich finansowania – załącznik Nr 3 do uchwały;
- 5) danych przestrzennych – załącznik Nr 4.

§ 2. 1. Uchwała dotyczy obszaru, którego granice określono w uchwale Nr XXXVII/262/21 Rady Gminy Nowosolna z dnia 28 kwietnia 2021 r. w sprawie przystąpienia do sporządzenia miejscowego planu zagospodarowania przestrzennego gminy Nowosolna dla części obrębu Natolin.

2. Granicę obszaru objętego planem oznaczono na rysunku planu.

§ 3. 1. Plan zawiera ustalenia dotyczące:

- 1) przeznaczenia terenów oraz linii rozgraniczających tereny o różnym przeznaczeniu lub różnych zasadach zagospodarowania;
- 2) zasad ochrony i kształtowania ładu przestrzennego;
- 3) zasad ochrony środowiska, przyrody i krajobrazu;
- 4) zasad kształtowania zabudowy oraz wskaźników zagospodarowania terenu, maksymalnej i minimalnej intensywności zabudowy jako wskaźnika powierzchni całkowitej zabudowy w odniesieniu do powierzchni działki budowlanej, minimalnego udziału procentowego powierzchni biologicznie czynnej w odniesieniu do powierzchni działki budowlanej, maksymalnej wysokości zabudowy, minimalnej liczby miejsc do parkowania i sposobu ich realizacji oraz linii zabudowy i gabarytów obiektów;
- 5) szczególnych warunków zagospodarowania terenów oraz ograniczenia w ich użytkowaniu, w tym zakaz zabudowy;
- 6) zasad modernizacji, rozbudowy i budowy systemów komunikacji i infrastruktury technicznej;
- 7) stawek procentowych, na podstawie, których ustala się opłatę za wzrost wartości nieruchomości spowodowany uchwaleniem planu.

2. Z uwagi na brak występowania problematyki plan nie zawiera ustaleń dotyczących:

- 1) zasad kształtowania krajobrazu;
- 2) zasad ochrony dziedzictwa kulturowego i zabytków, w tym krajobrazów kulturowych oraz dóbr kultury współczesnej;
- 3) wymagań wynikających z potrzeb kształtowania przestrzeni publicznych;
- 4) minimalnej liczby miejsc do parkowania pojazdów zaopatrzonych w kartę parkingową;
- 5) granic i sposobów zagospodarowania terenów lub obiektów podlegających ochronie, na podstawie odrębnych przepisów, granic terenów górniczych, a także obszarów szczególnego zagrożenia powodzią, obszarów osuwania się mas ziemnych, krajobrazów priorytetowych określonych w audycie krajobrazowym oraz w planach zagospodarowania przestrzennego województwa;
- 6) szczegółowych zasad i warunków scalania i podziału nieruchomości objętych;
- 7) sposobów i terminów tymczasowego zagospodarowania, urządzania i użytkowania terenów.

3. Ustalenia planu określone są w treści niniejszej uchwały oraz na rysunku planu.

§ 4. 1. Następujące oznaczenia graficzne na rysunku planu są oznaczeniami obowiązującymi:

- 1) granica obszaru objętego planem;
- 2) linia rozgraniczająca tereny o różnym przeznaczeniu lub różnych zasadach zagospodarowania;
- 3) nieprzekraczalna linia zabudowy;
- 4) zwymiarowane odległości mierzone w metrach;
- 5) symbol przeznaczenia terenu.

2. Pozostałe oznaczenia graficzne na rysunku planu są oznaczeniami informacyjnymi.

§ 5. Ustala się teren zabudowy mieszkaniowej jednorodzinnej oznaczony symbolem 1MN wyznaczony liniami rozgraniczającymi.

§ 6. 1. Ilekroć w niniejszej uchwale jest mowa o:

- 1) **liniach rozgraniczających** – należy przez to rozumieć linie rozgraniczające tereny o różnym przeznaczeniu lub różnych zasadach zagospodarowania;
- 2) **terenie** – należy przez to rozumieć oznaczony symbolem numerowym i literowym teren wyznaczony w planie;
- 3) **nieprzekraczalnej linii zabudowy** – należy przez to rozumieć linię ograniczającą teren na którym dopuszcza się sytuowanie budynków określonych w ustaleniach planu z zakazem przekraczania jej budynkami, za wyjątkiem urządzeń infrastruktury technicznej, dla których zastosowanie mają przepisy odrębne oraz za wyjątkiem balkonów, wykuszy, zadaszeń, schodów, podestów i pochylni dla niepełnosprawnych, jednak nie więcej niż 1,5 m;
- 4) **wysokości zabudowy** – należy przez to rozumieć:
 - a) wysokość budynku mierzona zgodnie z przepisami odrębnymi z zakresu prawa budowlanego,
 - b) wysokość pozostałych obiektów budowlanych, jako wysokość mierzona od najniższej położonego punktu w obrysie zewnętrznym obiektu na poziomie terenu do najwyższego punktu tego obiektu;
- 5) **powierzchni zabudowy** – należy przez to rozumieć powierzchnię wyznaczoną przez rzut pionowy po zewnętrznym obrysie ścian budynku w stanie wykończonym;
- 6) **kolorze jaskrawym** – należy przez to rozumieć kolor o intensywnej i wyrazistej barwie, zdecydowanie wyróżniający się w porównaniu z kolorystyką obiektów w sąsiedztwie.

2. Pozostałe pojęcia użyte w uchwale należy rozumieć zgodnie z definicjami określonymi w przepisach odrębnych regulujących dziedzinę, w kontekście której te pojęcia występują, a w przypadku braku tych definicji zgodnie z powszechnie przyjętym znaczeniem tych pojęć.

Rozdział 2.

Zasady ochrony i kształtowania ładu przestrzennego

§ 7. 1. Ustala się kształtowanie zabudowy zgodnie z wyznaczoną na rysunku planu nieprzekraczalną linią zabudowy oraz wskaźnikami zagospodarowania terenu określonymi w ustaleniach szczegółowych.

2. Dopuszcza się podział na działki niespełniające parametru minimalnej powierzchni nowo wydzielanych działek budowlanych określonych w ustaleniach szczegółowych dla poszczególnych terenów wyłącznie w celu lokalizacji urządzeń infrastruktury technicznej, wydzielenia działki pod drogę, powiększenia sąsiedniej nieruchomości lub regulacji granic między sąsiadującymi nieruchomościami, pod warunkiem, że nieprzyłączana działka będzie spełniać warunek minimalnej powierzchni nowo wydzielanej działki budowlanej.

Rozdział 3.

Zasady ochrony środowiska, przyrody i krajobrazu

§ 8. 1. Ustala się zakaz:

- 1) lokalizacji przedsięwzięć mogących znacząco oddziaływać na środowisko, za wyjątkiem inwestycji celu publicznego;
- 2) lokalizacji obiektów i urządzeń oraz prowadzenia działalności powodującej przekroczenie dopuszczalnych wielkości oddziaływania na środowisko poprzez emisję substancji i energii w szczególności dotyczące wytwarzania hałasu, wibracji, promieniowania, zanieczyszczania powietrza, gleby, ziemi, wód powierzchniowych i podziemnych;
- 3) wprowadzania ścieków niespełniających wartości określonych w przepisach odrębnych do wód powierzchniowych lub do gruntu.

2. Dla terenu 1MN ustala się klasyfikację ochrony akustycznej jak dla terenu zabudowy mieszkaniowej jednorodzinnej.

3. W przypadku stwierdzenia na obszarze planu urządzeń melioracji wodnych kolidujących z planowaną inwestycją, należy przebudować lub zlikwidować urządzenia melioracji wodnych zapewniając prawidłowy odpływ wód zgodnie z przepisami odrębnymi.

4. Obszar objęty planem zlokalizowany jest w granicach:

- 1) Głównego Zbiornika Wód Podziemnych Nr 403 Zbiornik międzymorenowy Brzeziny – Lipce Reymontowskie;
- 2) Głównego Zbiornika Wód Podziemnych Nr 404 Zbiornik Koluszki – Tomaszów.

Rozdział 4.

Szczególne warunki zagospodarowania terenów oraz ograniczenia w ich użytkowaniu, w tym zakaz zabudowy

§ 9. 1. Obszar planu znajduje się w zasięgu powierzchni ograniczających zabudowę wokół lotniczych urządzeń naziemnych, w których obowiązują ograniczenia wysokości zabudowy zgodnie z przepisami odrębnymi, uwzględnione poprzez określenie zasad kształtowania zabudowy oraz wskaźników zagospodarowania terenu.

2. Oznacza się na rysunku planu oś istniejącego gazociągu średniego ciśnienia o średnicy gazociągu 63 mm, wybudowanego przed 12 grudnia 2001 r. oraz strefę kontrolowaną o szerokości 20,0 m w granicach której szczególne warunki zagospodarowania oraz ograniczenia w użytkowaniu terenów określają przepisy odrębne z zakresu sieci gazowych i ich usytuowania.

3. W strefie kontrolowanej obowiązują minimalne odległości obiektów budowlanych i drzew od osi gazociągu zgodnie z przepisami odrębnymi z zakresu sieci gazowych i ich usytuowania:

- 1) budynki, drzewa, przewody kanalizacyjne, kanały sieci ciepłej, wodociągi, kanalizacja kablowa i inne kanały mające połączenie z pomieszczeniami dla ludzi i zwierząt – 1,5 m od osi gazociągu;
- 2) przewody kanalizacyjne, kanały sieci ciepłej, wodociągi, kanalizacja kablowa i inne kanały niemające połączenie z pomieszczeniami dla ludzi i zwierząt oraz kable ziemne elektroenergetyczne o napięciu powyżej 15,0 kV – 1,0 m od osi gazociągu;

- 3) kable ziemne elektroenergetyczne o napięciu do 15,0 kV, słupy linii elektroenergetycznych o napięciu 1,0 kV, telekomunikacyjnych lub inne podpory oraz napowietrzne linie elektroenergetyczne o napięciu do 1,0 kV – 0,5 m od osi gazociągu;
- 4) stacje transformatorów elektroenergetycznych o napięciu do 15,0 kV zasilane liniami napowietrznymi – 4,0 m od osi gazociągu;
- 5) stacje transformatorów elektroenergetycznych o napięciu do 15,0 kV zasilane kablami – 5,0 m od osi gazociągu;
- 6) stacje transformatorów elektroenergetycznych o napięciu powyżej 15,0 kV – 10,0 m od osi gazociągu.

Rozdział 5.

Ustalenia szczegółowe dla terenu

§ 10. 1. Dla terenu oznaczonego symbolem 1MN ustala się przeznaczenie jako teren zabudowy mieszkaniowej jednorodzinnej.

2. W granicach terenu 1MN ustala się możliwość lokalizacji budynków mieszkalnych jednorodzinnych, budynków garażowych, budynków gospodarczych, wiat, altan, dróg wewnętrznych, urządzeń budowlanych, urządzeń infrastruktury technicznej.

3. Zasady kształtowania zabudowy oraz wskaźniki zagospodarowania terenu:

- 1) obowiązuje nieprzekraczalna linia zabudowy zgodnie z rysunkiem planu;
- 2) dopuszcza się lokalizację budynków w odległości 1,5 m od granicy działki lub bezpośrednio przy granicy działki;
- 3) minimalna powierzchnia biologicznie czynna – 30% powierzchni działki budowlanej;
- 4) maksymalna powierzchnia zabudowy – 40% powierzchni działki budowlanej;
- 5) intensywność zabudowy od 0,05 do 0,6 w stosunku do powierzchni działki budowlanej;
- 6) maksymalna wysokość zabudowy z zastrzeżeniem pkt 7 – 9 m;
- 7) maksymalna wysokość budynków garażowych i budynków gospodarczych, wiat, altan – 6 m;
- 8) dachy o kącie nachylenia połaci do 45°;
- 9) pokrycie połaci dachowych w kolorach ceglanych, brązowych, grafitowych;
- 10) zakazuje się stosowania jaskrawych kolorów elewacji.

4. Minimalna powierzchnia nowo wydzielanych działek budowlanych – 700 m².

5. Występują szczególne warunki zagospodarowania terenu zawarte w § 9.

Rozdział 6.

Ustalenia w zakresie komunikacji

§ 11. 1. Obsługa komunikacyjna obszaru planu za pomocą istniejących dróg bezpośrednio graniczących z obszarem planu.

2. Ustala się powiązanie obszaru objętego planem z układem zewnętrznym poprzez istniejące drogi bezpośrednio graniczące z obszarem planu.

3. Należy zapewnić nie mniej niż 1 miejsce parkingowe dla samochodów na 1 lokal mieszkalny, wliczając w bilans miejsca w garażach.

Rozdział 7.

Ustalenia w zakresie infrastruktury technicznej

§ 12. 1. Ustala się zaopatrzenie terenów w urządzenia infrastruktury technicznej poprzez istniejący, rozbudowywany i planowany system uzbrojenia terenów.

2. W zakresie zaopatrzenia w wodę ustala się:

- 1) zaopatrzenie z sieci wodociągowej;

- 2) przeciwpożarowe zaopatrzenie w wodę należy realizować zgodnie z przepisami odrębnymi dotyczącymi ochrony przeciwpożarowej;
- 3) dopuszcza się stosowanie indywidualnych ujęć wody.
 3. W zakresie odprowadzenia ścieków ustala się:
 - 1) odprowadzanie ścieków do sieci kanalizacji sanitarnej po jej wybudowaniu;
 - 2) obowiązek podłączenia nieruchomości do sieci kanalizacyjnej po jej zrealizowaniu, zgodnie z przepisami odrębnymi;
 - 3) jeżeli nie narusza to przepisów odrębnych dopuszcza się odprowadzanie ścieków do zbiorników na nieczystości ciekłe lub do przydomowych oczyszczalni ścieków.
 4. W zakresie odprowadzenia wód opadowych lub roztopowych ustala się:
 - 1) odprowadzanie wód opadowych lub roztopowych do sieci kanalizacji deszczowej po jej wybudowaniu;
 - 2) dopuszcza się zagospodarowanie wód opadowych lub roztopowych poprzez infiltrację powierzchniową i podziemną do gruntu lub poprzez stosowanie systemów rozsączających, zbiorników odparowujących i retencyjnych, studni chłonnych, odprowadzanie do rowów i kanałów zgodnie z przepisami odrębnymi;
 - 3) zakaz zagospodarowywania wód opadowych lub roztopowych na działce w sposób zmieniający stosunki wodne na działkach sąsiednich zgodnie z przepisami odrębnymi.
 5. W zakresie zaopatrzenia w energię elektryczną ustala się:
 - 1) zaopatrzenie w energię elektryczną z odnawialnych źródeł energii oraz z sieci elektroenergetycznej średniego i niskiego napięcia, połączonej z zewnętrznym systemem elektroenergetycznym;
 - 2) budowę oraz rozbudowę sieci elektroenergetycznej wyłącznie jako podziemnej, z wyłączeniem stacji transformatorów elektroenergetycznych.
 6. W zakresie zaopatrzenia w gaz ustala się:
 - 1) z sieci gazu przewodowego;
 - 2) dopuszcza się możliwość korzystania z indywidualnych źródeł zaopatrzenia w gaz.
 7. W zakresie zaopatrzenia w ciepło do celów grzewczych i ciepłej wody użytkowej, ustala się zaopatrzenie z lokalnych i indywidualnych źródeł ciepła spełniających przepisy odrębne i normy w zakresie emisji spalin oraz z odnawialnych źródeł energii, z dopuszczeniem możliwości korzystania ze wspólnego źródła ciepła dla grupy obiektów.
 8. W zakresie telekomunikacji ustala się wykorzystanie bezprzewodowych oraz przewodowych sieci infrastruktury telekomunikacyjnej.
 9. Ustalona maksymalna wysokość zabudowy dla poszczególnych terenów nie dotyczy inwestycji celu publicznego z zakresu łączności publicznej.
 10. Dopuszcza się lokalizację urządzeń wytwarzających energię z odnawialnych źródeł energii wyłącznie jako mikroinstalacje w rozumieniu przepisów odrębnych.
 11. Ustala się obowiązek gromadzenia odpadów i nieczystości stałych w urządzeniach do tego przystosowanych oraz ich odbiór i usuwanie zgodnie z przepisami odrębnymi.

Rozdział 8.

Ustalenia dotyczące stawki procentowej służącej naliczaniu opłaty z tytułu wzrostu wartości nieruchomości, w związku z uchwaleniem planu

§ 13. Stawkę procentową, służącą naliczaniu jednorazowej opłaty związanej ze wzrostem wartości nieruchomości ustala się w wysokości 30%.

Rozdział 9.
Ustalenia końcowe

§ 14. W granicach obszaru objętego planem tracą moc ustalenia miejscowego planu zagospodarowania przestrzennego gminy Nowosolna przyjętego uchwałą Nr XXXIII/225/05 Rady Gminy Nowosolna z dnia 13 czerwca 2005 r. w sprawie miejscowego planu zagospodarowania przestrzennego gminy Nowosolna.

§ 15. Wykonanie uchwały powierza się Wójtowi Gminy Nowosolna.

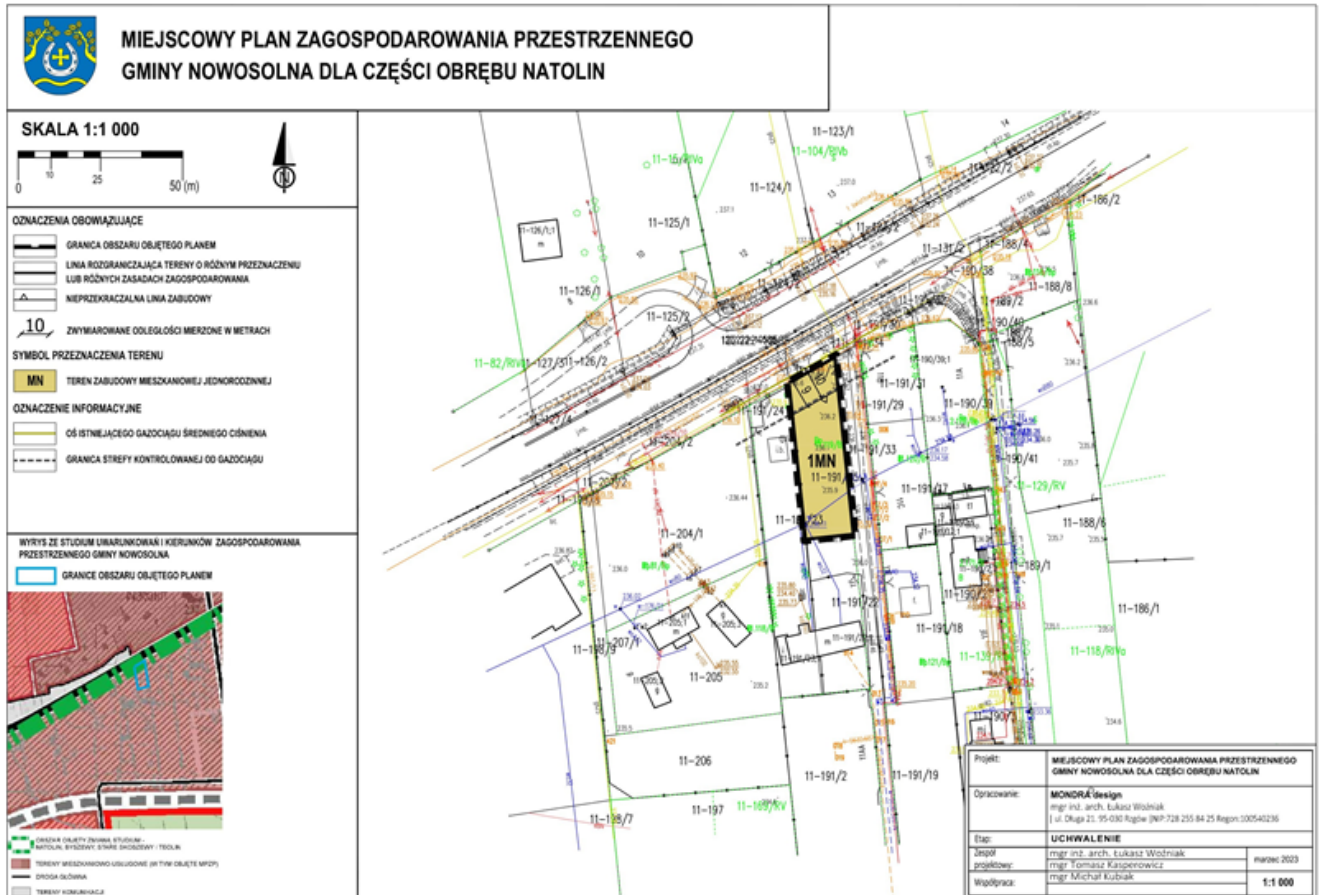
§ 16. Uchwała wchodzi w życie po upływie 14 dni od dnia ogłoszenia w Dzienniku Urzędowym Województwa Łódzkiego.

Przewodnicząca Rady Gminy Nowosolna

Małgorzata Kamińska-Bruszevska

Załącznik Nr 1 do uchwały Nr LXVI/439/23
 Rady Gminy Nowosolna
 z dnia 29 marca 2023 r.

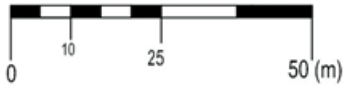
Część graficzna miejscowego planu zagospodarowania przestrzennego gminy Nowosolna dla części obrębu Natolin





MIEJSCOWY PLAN ZAGOSPODAROWANIA PRZESTRZENNEGO GMINY NOWOSOLNA DLA CZĘŚCI OBRĘBU NATOLIN

SKALA 1:1 000



OZNACZENIA OBOWIĄZUJĄCE

- GRANICA OBSZARU OBJĘTEGO PLANEM
- LINIA ROZGRANICZAJĄCA TERENY O RÓŻNYM PRZEZNACZENIU
LUB RÓŻNYCH ZASADACH ZAGOSPODAROWANIA
- NIEPRZEKRACZALNA LINIA ZABUDOWY
- ZWYMIAROWANE ODLEGŁOŚCI MIERZONE W METRACH

SYMBOL PRZEZNACZENIA TERENU

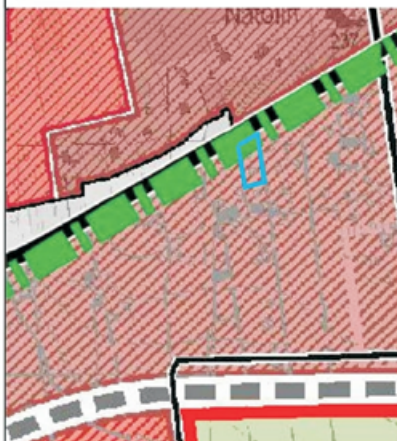
- MN** TEREN ZABUDOWY MIESZKANIOWEJ JEDNORODZINNEJ

OZNACZENIE INFORMACYJNE

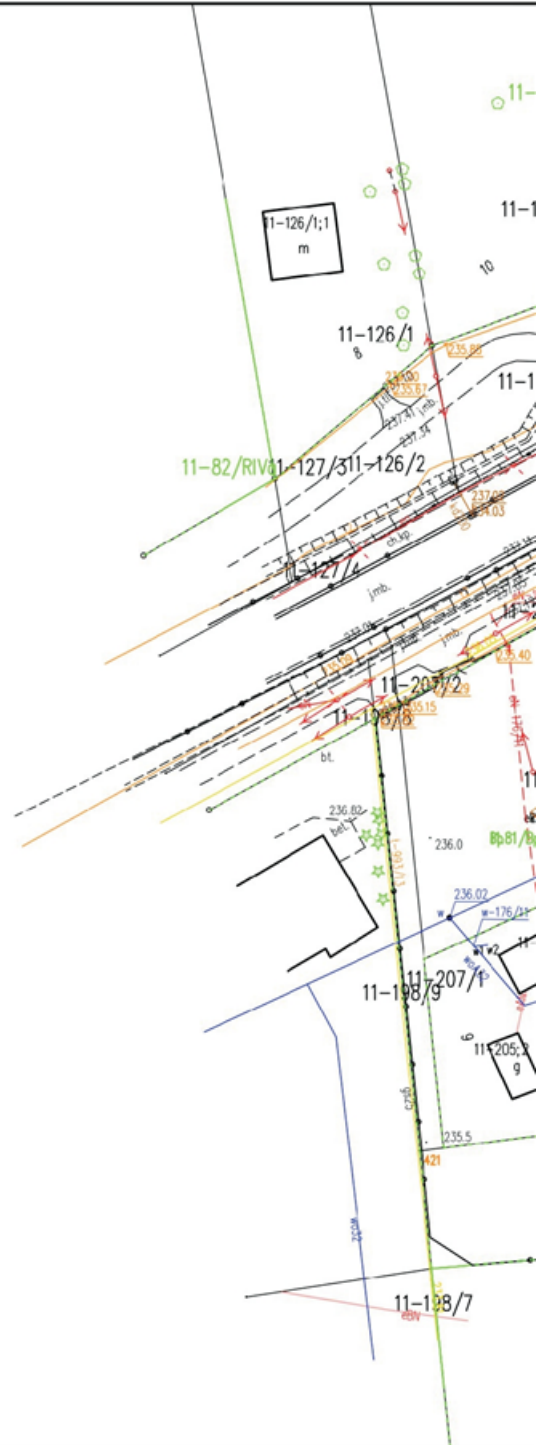
- OŚ ISTNIEJĄCEGO GAZOCIĄGU ŚREDNIEGO CIŚNIENIA
- GRANICA STREFY KONTROLOWANEJ OD GAZOCIĄGU

**WYRYS ZE STUDIUM UWARUNKOWAŃ I KIERUNKÓW ZAGOSPODAROWANIA
PRZESTRZENNEGO GMINY NOWOSOLNA**

- GRANICE OBSZARU OBJĘTEGO PLANEM

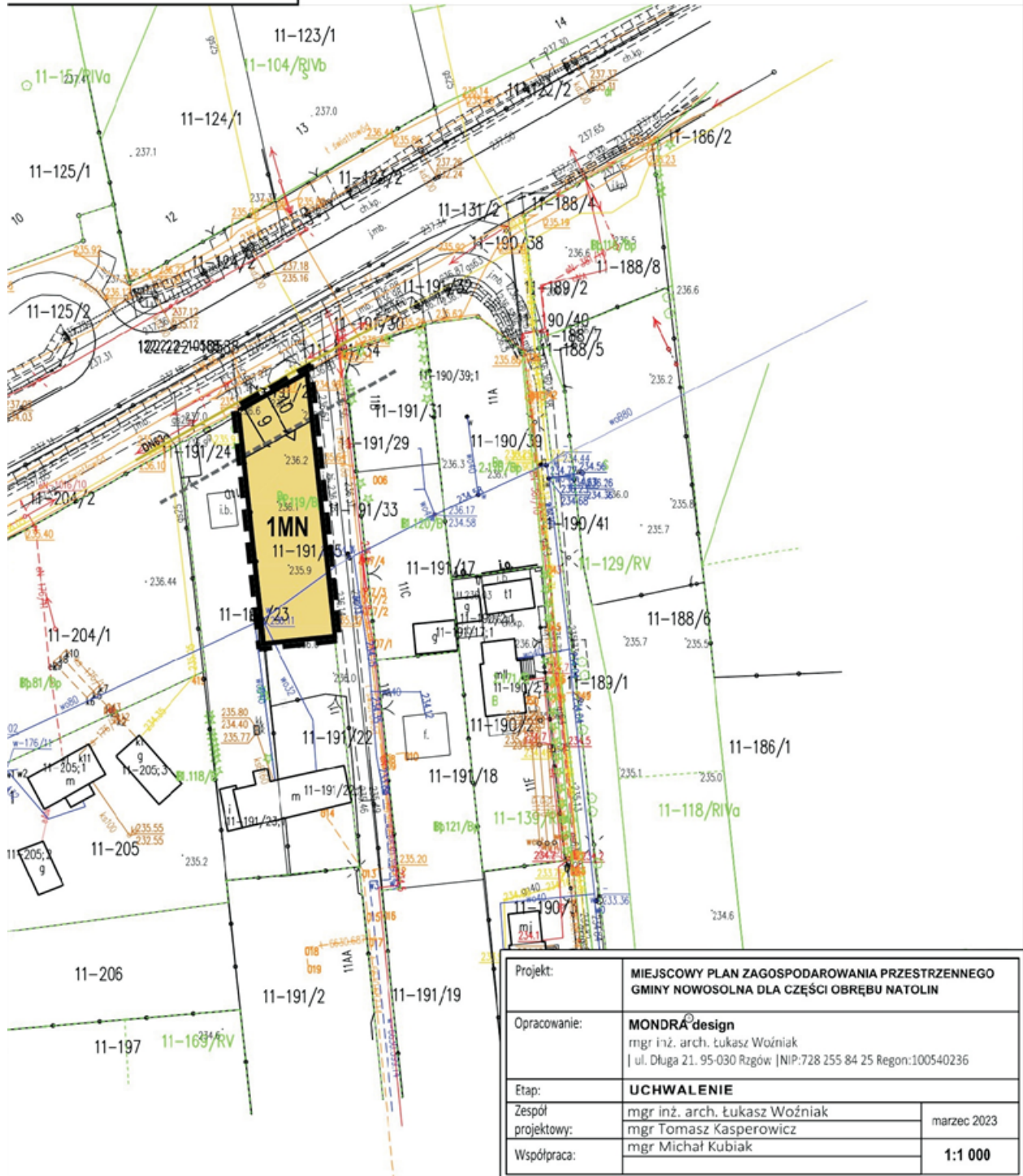


- OBSZAR OBJĘTY ZMIANĄ STUDIUM -
NATOLIN, BYSZEWEY, STARE SKOSZEWEY I TEOLIN
- TERENY MIESZKANIOWO-USŁUGOWE (W TYM OBJĘTE MPZP)
- DROGA GŁÓWNA
- TERENY KOMUNIKACJI



Arkusz 2

INEGO



Załącznik Nr 2 do uchwały Nr LXVI/439/23
Rady Gminy Nowosolna
z dnia 29 marca 2023 r.

Rozstrzygnięcie o sposobie rozpatrzenia uwag do projektu planu

Ze względu na brak uwag wniesionych do projektu miejscowego planu zagospodarowania przestrzennego gminy Nowosolna dla części obrębu Natolin, Rada Gminy Nowosolna nie dokonuje rozstrzygnięcia dotyczącego uwag o których mowa w art. 17 pkt 14 ustawy z dnia 27 marca 2003 r. o planowaniu i zagospodarowaniu przestrzennym (Dz. U. z 2022 r. poz. 503, 1846, 2185, 2747).

Załącznik Nr 3 do uchwały Nr LXVI/439/23

Rady Gminy Nowosolna

z dnia 29 marca 2023 r.

Rozstrzygnięcie o sposobie realizacji, zapisanych w planie inwestycji z zakresu infrastruktury technicznej, które należą do zadań własnych gminy oraz zasadach ich finansowania

Na podstawie art. 20 ust. 1 ustawy z dnia 27 marca 2003 r. o planowaniu i zagospodarowaniu przestrzennym (Dz. U. z 2022 r. poz. 503, 1846, 2185, 2747) Rada Gminy Nowosolna stwierdza, że po uprawomocnieniu się miejscowego planu zagospodarowania przestrzennego gminy Nowosolna dla części obrębu Natolin, przewiduje się realizację inwestycji z zakresu infrastruktury technicznej należących do zadań własnych gminy i określa się sposób ich realizacji oraz zasady finansowania:

- rozbudowa i przebudowa sieci wodociągowej realizowana będzie ze środków własnych gminy z wykorzystaniem środków zewnętrznych;
- rozbudowa i przebudowa sieci kanalizacji realizowana będzie ze środków własnych gminy z wykorzystaniem środków zewnętrznych;
- finansowanie realizacji zadań zapisanych w planie dotyczących infrastruktury technicznej, które należą do zadań własnych gminy jest uzależnione od zdolności finansowej gminy i będzie określane w wieloletnich planach inwestycyjnych.

Zadania z zakresu przesyłania i dystrybucji paliw gazowych, energii elektrycznej lub ciepła realizowane będą w sposób określony w aktualnie obowiązujących przepisach Prawa Energetycznego.

Załącznik Nr 4 do uchwały Nr LXVI/439/23

Rady Gminy Nowosolna

z dnia 29 marca 2023 r.

Zalacznik4.gml

Dane przestrzenne

Dane przestrzenne, o których mowa w art. 67a ust. 3 i 5 ustawy z dnia 27 marca 2003 r. o planowaniu i zagospodarowaniu przestrzennym (Dz. U. z 2022 r. poz. 503, 1846, 2185, 2747).

Uzasadnienie

1. Podstawa prawna

Uchwała zostaje podjęta na podstawie art. 18 ust. 2 pkt 5 ustawy z dnia 8 marca 1990 r. o samorządzie gminnym (Dz. U. z 2023 r. poz. 40), art. 20 ust. 1 ustawy z dnia 27 marca 2003 r. o planowaniu i zagospodarowaniu przestrzennym (Dz. U. z 2022 r. poz. 503 ze zm.), w związku z uchwałą Nr XXXVII/262/21 Rady Gminy Nowosolna z dnia 28 kwietnia 2021 r. w sprawie przystąpienia do sporządzenia miejscowego planu zagospodarowania przestrzennego gminy Nowosolna dla części obrębu Natolin, która określa granice obszaru objętego planem miejscowym.

2. Sposób realizacji wymogów wynikających z art. 1 ust. 2 ustawy z dnia 27 marca 2003 r. o planowaniu i zagospodarowaniu przestrzennym:

a) wymagania ładu przestrzennego, w tym urbanistyki i architektury

Wymagania ładu przestrzennego, w tym urbanistyki i architektury wypełnione są poprzez określenie przeznaczenia terenu oraz ustalenie nieprzekraczalnej linii zabudowy, która ma ukształtować linię zabudowy nowych budynków. Określono również wskaźniki zagospodarowania terenu i parametry kształtujące zabudowę. Teren ma zapewniony dostęp do drogi publicznej. Projekt planu swoimi ustaleniami nie narusza ustaleń obowiązującego Studium uwarunkowań i kierunków zagospodarowania przestrzennego gminy Nowosolna, przyjętego uchwałą Nr XXXVII/224/13 Rady Gminy Nowosolna z dnia 4 grudnia 2013 r., zmienionego uchwałą Nr XLVIII/311/21 Rady Gminy Nowosolna z dnia 21 grudnia 2021 r. oraz uchwałą Nr LIV/356/22 Rady Gminy Nowosolna z dnia 27 kwietnia 2022 r.

b) walory architektoniczne i krajobrazowe

Obszar objęty planem oraz jego sąsiedztwo nie posiada wysokich walorów architektonicznych lub krajobrazowych. Dla terenu IMN ustalono m.in. maksymalną wysokość zabudowy, geometrię i rodzaj stosowanych dachów oraz kolorystykę budynków.

c) wymagania ochrony środowiska, w tym gospodarowania wodami i ochrony gruntów rolnych i leśnych;

W celu ochrony środowiska, w tym gospodarowania wodami ustalono zakaz lokalizacji przedsięwzięć mogących znacząco oddziaływać na środowisko, za wyjątkiem inwestycji celu publicznego, obiektów i urządzeń oraz prowadzenia działalności powodującej przekroczenie dopuszczalnych wielkości oddziaływania na środowisko oraz zakaz wprowadzania ścieków niespełniających wartości określonych w przepisach odrębnych do wód powierzchniowych lub do gruntu. Określono klasyfikacje ochrony akustycznej jak dla terenu zabudowy mieszkaniowej jednorodzinnej. W granicach obszaru objętego planem nie występują grunty rolne klas I-III, ani grunty leśne, przez co nie ma konieczności uzyskania zgody na zmianę przeznaczenia gruntów rolnych lub leśnych na cele nierolnicze lub nieleśne.

Projekt planu miejscowego wymaga przeprowadzenia strategicznej oceny oddziaływania na środowisko, która jest prowadzona równoległe do procedury planistycznej.

d) wymagania ochrony dziedzictwa kulturowego i zabytków oraz dóbr kultury współczesnej;

Na obszarze objętym planem nie występują obszary lub obiekty objęte ochroną na podstawie ustawy z dnia 23 lipca 2003 r. o ochronie zabytków i opiece nad zabytkami (Dz. U. z 2021 r. poz. 710 ze zm.), ani obiekty wpisane do Gminnej Ewidencji Zabytków.

e) wymagania ochrony zdrowia oraz bezpieczeństwa ludzi i mienia, a także potrzeby osób niepełnosprawnych;

W sąsiedztwie terenu IMN przechodzi gazociąg średniego ciśnienia o średnicy gazociągu 63 mm, wybudowany przed 12 grudnia 2001 r. Na rysunku planu oznaczano granicę strefy kontrolowanej wynikającą z przepisów odrębnych z zakresu sieci gazowych i ich usytuowania. Granica strefy kontrolowanej stanowi maksymalną odległość z ograniczeniami w lokalizacji obiektów budowlanych dopuszczonych do lokalizacji ustaleniami planu. Szczegółne warunki zagospodarowania oraz ograniczenia w użytkowaniu w sąsiedztwie istniejącego gazociągu wskazano na rysunku planu określając przepisy odrębne z zakresu sieci gazowych i ich usytuowania. Budowę oraz rozbudowę wodociągów należy prowadzić w sposób zapewniający odpowiednią wydajność wodociągu stanowiącego źródło wody do celów przeciwpożarowych.

f) walory ekonomiczne przestrzeni;

Teren 1MN wyznaczony w projekcie planu pod zabudowę zlokalizowany jest w sąsiedztwie istniejącej zabudowy, przy istniejącej drodze publicznej o nawierzchni asfaltowej. Przez obszar planu przechodzi sieć wodociągowa. W sąsiedztwie obszaru planu przechodzi sieć elektroenergetyczna, gazowa oraz światłowodowa zaspokajająca podstawowe potrzeby projektowanej zabudowy. Wprowadzenie zmian do obowiązującego planu m.in. poprzez dopuszczenie możliwości lokalizacji budynków w odległości 1,5 m od granicy działki lub bezpośrednio przy granicy działki pozwoli lepiej wykorzystać nieruchomość.

g) prawo własności;

Ustalenia planu nie wpływają negatywnie na wykonywanie prawa własności w granicach obowiązującego prawa.

h) potrzeby obronności i bezpieczeństwa państwa;

Obszar objęty planem miejscowym nie obejmuje terenów zamkniętych związanych z obronnością i bezpieczeństwem państwa, ani z nimi nie graniczą. Obszar planu znajduje się w zasięgu powierzchni ograniczających zabudowę wokół lotniczych urządzeń naziemnych, w których obowiązują ograniczenia wysokości zabudowy zgodnie z przepisami odrębnymi.

i) potrzeby interesu publicznego;

Spełnienie potrzeb interesu publicznego poprzez m.in. dopuszczenie możliwości lokalizacji budynków w odległości 1,5 m od granicy działki lub bezpośrednio przy granicy wynika z wielkości oraz cech geometrycznych nieruchomości objętej opracowaniem planu. Wprowadzane zmiany mają za zadanie umożliwienie lepszego wykorzystania nieruchomości.

j) potrzeby w zakresie rozwoju infrastruktury technicznej, w szczególności sieci szerokopasmowych;

Obszar objęty planem przylega do drogi publicznej. Przez obszar planu przechodzi sieć wodociągowa. W sąsiedztwie obszaru planu przechodzi sieć elektroenergetyczna, gazowa oraz światłowodowa zaspokajająca podstawowe potrzeby projektowanej zabudowy. Ustalenia planu określają zasady budowy nowej infrastruktury oraz zasady przebudowy i rozbudowy już istniejącej.

k) zapewnienie udziału społeczeństwa w pracach nad miejscowym planem zagospodarowania przestrzennego, w tym przy użyciu środków komunikacji elektronicznej;

W procedurze planistycznej oraz w procedurze strategicznej oceny oddziaływania na środowisko zapewniono udział społeczeństwa w pracach nad sporządzaniem projektu planu zgodnie z określonymi w tym zakresie przepisami.

Po podjęciu przez Radę Gminy Nowosolna uchwały Nr XXXVII/262/21 z dnia 28 kwietnia 2021 r. w sprawie przystąpienia do sporządzenia miejscowego planu zagospodarowania przestrzennego gminy Nowosolna dla części obrębu Natolin ogłoszono o możliwości składania wniosków do projektu planu miejscowego w terminie do dnia 16 lipca 2021 r. W okresie wskazanym w ogłoszeniu złożono jeden wniosek, który został uwzględniony.

Projekt planu miejscowego został wyłożony do publicznego wglądu w dniach od 16 listopada 2022 r. do 6 grudnia 2022 r. w siedzibie Urzędu Gminy Nowosolna, ul. Rynek Nowosolna 1, 92-703 Łódź, w godzinach pracy Urzędu, w Biuletynie Informacji Publicznej Urzędu Gminy Nowosolna w zakładce Urząd Gminy Nowosolna → Tablica Ogłoszeń → Obwieszczenia, Zawiadomienia <http://nowosolna.bip.net.pl/> oraz na stronie internetowej Gminy Nowosolna <http://gminanowosolna.pl/>. Dnia 23 listopada 2022 r. o godz. 14:00 odbyła się dyskusja publiczna nad przyjętymi w projekcie planu rozwiązaniami. Do dnia 20 grudnia 2022 r. każdy zainteresowany mógł złożyć uwagę do projektu planu. W okresie wskazanym w ogłoszeniu nie złożono uwag do projektu planu.

Ogłoszenie o przystąpieniu do sporządzania projektu planu miejscowego oraz o jego wyłożeniu zamieszczono w prasie miejscowej, na tablicy ogłoszeń oraz poprzez Biuletyn Informacji Publicznej.

l) zachowanie jawności i przejrzystości procedur planistycznych;

Ogłoszenie o przystąpieniu do sporządzania projektu planu miejscowego zamieszczano w prasie miejscowej, na tablicy ogłoszeń oraz poprzez Biuletyn Informacji Publicznej zgodnie z wymogami ustawy o planowaniu i zagospodarowaniu przestrzennym oraz ustawy o udostępnianiu informacji o środowisku i jego ochronie,

udziale społeczeństwa w ochronie środowiska oraz o ocenach oddziaływania na środowisko. Dokumentacja planistyczna jest dostępna w Urzędzie Gminy Nowosolna.

m) potrzebę zapewnienia odpowiedniej ilości i jakości wody, do celów zaopatrzenia ludności;

Przez obszar planu przechodzi sieć wodociągowa, która zapewnia dostawę wody o odpowiedniej ilości i jakości dla obszaru objętego planem miejscowym. Ustalenia planu określają zasady budowy nowej infrastruktury do nowych terenów oraz zasady przebudowy i rozbudowy już istniejącej sieci wodociągowej, w tym zapewnienie ochrony przeciwpożarowej z wodociągów oraz z innych źródeł zgodnie z przepisami odrębnymi. Na obszarze objętym planem dopuszczono możliwość lokalizacji indywidualnych ujęć wody.

3. Sposób realizacji wymogów wynikających z art. 1 ust. 3 ustawy z dnia 27 marca 2003 r. o planowaniu i zagospodarowaniu przestrzennym

Ustalając przeznaczenie terenu lub określając potencjalny sposób zagospodarowania i korzystania z terenu, organ waży interes publiczny i interesy prywatne, w tym zgłaszane w postaci wniosków i uwag, zmierzające do ochrony istniejącego stanu zagospodarowania terenu, jak i zmian w zakresie jego zagospodarowania, a także analizy ekonomiczne, środowiskowe i społeczne.

Spełnienie potrzeb interesu publicznego poprzez m.in. dopuszczenie możliwości lokalizacji budynków w odległości 1,5 m od granicy działki lub bezpośrednio przy granicy wynika z wielkości oraz cech geometrycznych nieruchomości objętej opracowaniem planu. Wprowadzane zmiany mają za zadanie umożliwienie lepszego wykorzystania nieruchomości. Projektowane zmiany nie spowodują konieczności budowy nowych odcinków dróg. Przez obszar planu przechodzi sieć wodociągowa. W sąsiedztwie obszaru planu przechodzi sieć elektroenergetyczna, gazowa oraz światłowodowa zaspokajająca podstawowe potrzeby projektowanej zabudowy. Po podjęciu przez Radę Gminy Nowosolna uchwały Nr XXXVII/262/21 z dnia 28 kwietnia 2021 r. w sprawie przystąpienia do sporządzenia miejscowego planu zagospodarowania przestrzennego gminy Nowosolna dla części obrębu Natolin ogłoszono o możliwości składania wniosków do projektu planu miejscowego w terminie do dnia 16 lipca 2021 r. W okresie wskazanym w ogłoszeniu złożono jeden wniosek, który został uwzględniony.

Projekt planu miejscowego został wyłożony do publicznego wglądu w dniach od 16 listopada 2022 r. do 6 grudnia 2022 r. w siedzibie Urzędu Gminy Nowosolna, ul. Rynek Nowosolna 1, 92-703 Łódź, w godzinach pracy Urzędu, w Biuletynie Informacji Publicznej Urzędu Gminy Nowosolna w zakładce Urząd Gminy Nowosolna → Tablica Ogłoszeń → Obwieszczenia, Zawiadomienia <http://nowosolna.bip.net.pl/> oraz na stronie internetowej Gminy Nowosolna <http://gminanowosolna.pl/>. Dnia 23 listopada 2022 r. o godz. 14:00 odbyła się dyskusja publiczna nad przyjętymi w projekcie planu rozwiązaniami. Do dnia 20 grudnia 2022 r. każdy zainteresowany mógł złożyć uwagę do projektu planu. W okresie wskazanym w ogłoszeniu nie złożono uwag do projektu planu.

Projekt planu miejscowego został zaopiniowany przez Regionalnego Dyrektora Ochrony Środowiska oraz Państwowego Powiatowego Inspektora Sanitarnego w ramach strategicznej oceny oddziaływania na środowisko.

4. Sposób realizacji wymogów wynikających z art. 1 ust. 4 ustawy z dnia 27 marca 2003 r. o planowaniu i zagospodarowaniu przestrzennym

Obszar objęty planem stanowi fragment już istniejącej zwartej struktury funkcjonalno-przestrzennej w granicach jednostki miejscowości Natolin. Obsługa komunikacyjna odbywać się będzie głównie poprzez indywidualne środki transportu. W odległości ok. 100 m od terenu IMN zlokalizowany jest przystanek autobusowy komunikacji publicznej.

5. Zgodność z wynikami analizy, o której mowa w art. 32 ust. 1, wraz z datą uchwały rady gminy, o której mowa w art. 32 ust. 2, oraz sposób uwzględnienia uniwersalnego projektowania.

Projekt planu miejscowego jest zgodny z uchwałą Nr LII/331/18 Rady Gminy Nowosolna z dnia 27 września 2018 r. w sprawie oceny aktualności Studium uwarunkowań i kierunków zagospodarowania przestrzennego gminy Nowosolna oraz miejscowych planów zagospodarowania przestrzennego obowiązujących na terenie gminy Nowosolna, dokonanej w oparciu o przedstawioną przez Wójta Gminy Nowosolna "Analizę zmian w zagospodarowaniu przestrzennym gminy Nowosolna". Plan nie zawiera ustaleń, które mogłyby w jakikolwiek sposób kolidować z zapisami ww. dokumentu. Plan miejscowy swoimi ustaleniami

nie ogranicza możliwości spełnienia wymagań związanych z zapewnieniem dostępności osobom ze szczególnymi potrzebami w zakresie dostępności architektonicznej, cyfrowej i informacyjno-komunikacyjnej.

6. Wpływ na finanse publiczne, w tym budżet gminy

Teren 1MN posiada obsługę z istniejącej drogi publicznej. Realizacja ustaleń planu nie będzie wymagała poszerzenia drogi bezpośrednio graniczącej z obszarem planu. Przez obszar planu przechodzi sieć wodociągowa. W sąsiedztwie obszaru planu przechodzi sieć elektroenergetyczna,

gazowa oraz światłowodowa zaspokajająca podstawowe potrzeby projektowanej zabudowy. W sąsiedztwie obszaru objętego planem gmina nie prowadzi prac przygotowawczych i inwestycyjnych związanych z budową infrastruktury technicznej w zakresie sieci kanalizacji sanitarnej lub deszczowej. Nie można jednak wykluczyć, że w przyszłości sieć kanalizacji sanitarnej lub deszczowej będzie realizowana w sąsiedztwie obszaru planu.

W przypadku zagospodarowania terenu przeznaczonego pod zabudowę gmina może liczyć na wpływy z podatku od nieruchomości.

Projekt planu ustala stawkę procentową służącą naliczeniu opłaty z tytułu wzrostu wartości nieruchomości, w związku z uchwaleniem planu w wysokości 30%. Oprócz „renty planistycznej”, zgodnie z przepisami ustawy z dnia 21 sierpnia 1997 r. o gospodarce nieruchomościami, gminy mogą rekompensować sobie koszty budowy infrastruktury technicznej pobieraną od właścicieli nieruchomości (w niektórych przypadkach także od użytkowników wieczystych) opłatą adiacencką. Stosownie do art. 143 ust. 1 opłatę wolno ustalić, gdy infrastruktura została wybudowana z udziałem środków Skarbu Państwa, jednostek samorządu terytorialnego, środków pochodzących z budżetu Unii Europejskiej lub ze źródeł zagranicznych niepodlegających zwrotowi.