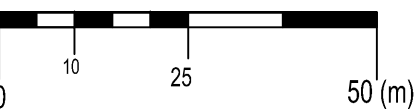








ZAŁĄCZNIK NR 3

**DO UCHWAŁY NR RADY GMINY NOWOSOLNA
Z DNIA ROKU W SPRAWIE UCHWALENIA
MIEJSCOWEGO PLANU ZAGOSPODAROWANIA PRZESTRZENNEGO
GMINY NOWOSOLNA DLA CZĘŚCI OBRĘBU KALONKA**

SKALA 1:1 000



OZNACZENIA OBOWIAZUJĄCE

- | | |
|--|--|
|  | GRANICA OBSZARU OBJĘTEGO PLANEM MIEJSCOWYM |
|  | LINIA ROZGRANICZAJĄCA TERENY O RÓŻNYM PRZEZNACZENIU
LUB RÓŻNYCH ZASADACH ZAGOSPODAROWANIA |
|  | GRANICA STREFY OCHRONNEJ OD NAPIĘTOWEJ LINII
ELEKTROENERGETYCZNEJ ŚREDNIEGO NAPIĘCIA 15kV |
|  | NIEPRZEKACZALNA LINIA ZABUDOWY |

6 ZWYMIAROWANE ODLEGŁOŚCI MIERZONE W METRACH

SYMBOLE PRZEZNACZENIA TERENU

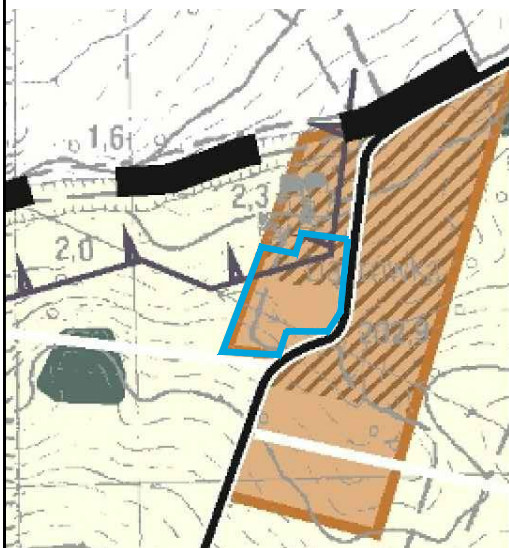
- | | |
|-------------|---|
| MN/U | TEREN ZABUDOWY MIESZKANIOWEJ JEDNORODZINNEJ
I ZABUDOWY USŁUGOWEJ |
| KDD | TEREN DROGI PUBLICZNEJ KLASY DOJAZDOWEJ |





OZNACZENIE INFORMACYJNE

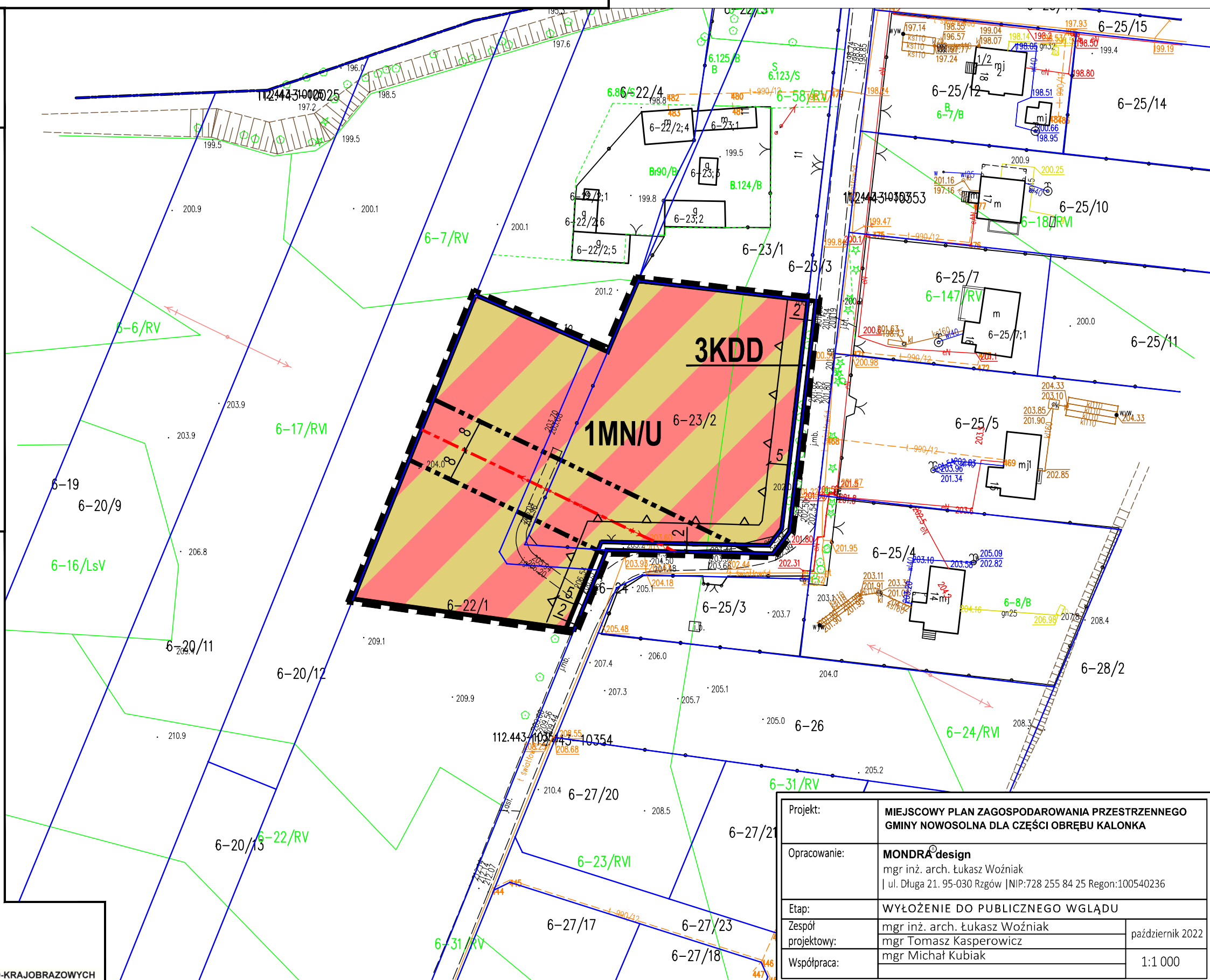
-  OŚ ISTNIEJĄCEJ NAPOWIERZNEJ LINII ELEKTROENERGETYCZNEJ ŚREDNIEGO NAPIĘCIA

WYRYS ZE STUDIUM UWARUNKOWAŃ I KIERUNKÓW ZAGOSPODAROWANIA PRZESTRZENNEGO GMINY NOWOSOLNA

- GRANICE OBSZARU OBJĘTEGO PLANEM**



- | | |
|--|---|
|  | TERENY MIESZKANIOWE (W TYM OBJĘTE MPZP) |
|  | DROGI ZBIORCZE |
|  | DROGI LOKALNE I WAŻNIEJSZE DROGI DOJAZDOWE |
|  | GRANICA PROJEKTOWANYCH I PROPONOWANYCH ZESPOŁÓW PRZYRODNICZO-KRAJOBRAZOWYCH |



Projekt:	MIEJSCOWY PLAN ZAGOSPODAROWANIA PRZESTRZENNEGO GMINY NOWOSOLNA DLA CZĘŚCI OBRĘBU KALONKA	
Opracowanie:	MONDRA[®]design mgr inż. arch. Łukasz Woźniak ul. Długa 21. 95-030 Rzgów NIP:728 255 84 25 Regon:100540236	
Etap:	WYŁOŻENIE DO PUBLICZNEGO WGLĄDU	
Zespół projektowy:	mgr inż. arch. Łukasz Woźniak mgr Tomasz Kasperowicz	październik 2022
Współpraca:	mgr Michał Kubiak	
		1:1 000