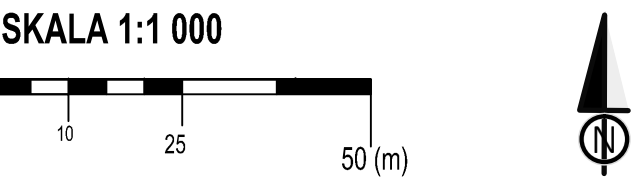




# MIEJSCOWY PLAN ZAGOSPODAROWANIA PRZESTRZENNEGO GMINY NOWOSOLNA DLA CZĘŚCI OBRĘBU GRABINA

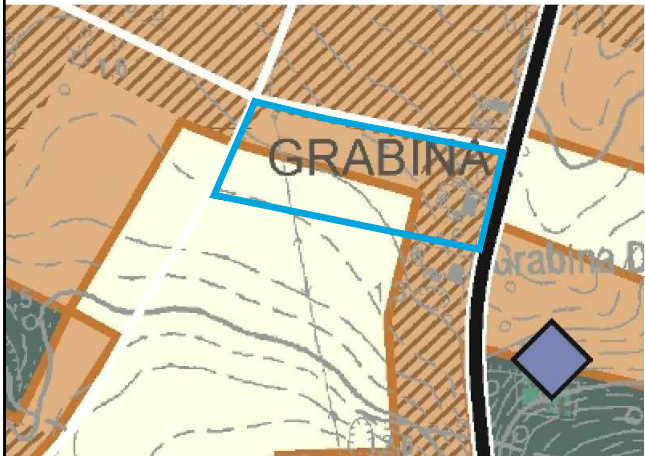
ZAŁĄCZNIK NR 1  
DO UCHWAŁY NR ..... RADY GMINY NOWOSOLNA  
Z DNIA ..... ROKU W SPRAWIE UCHWALENIA  
MIEJSCOWEGO PLANU ZAGOSPODAROWANIA PRZESTRZENNEGO  
GMINY NOWOSOLNA DLA CZĘŚCI OBRĘBU GRABINA



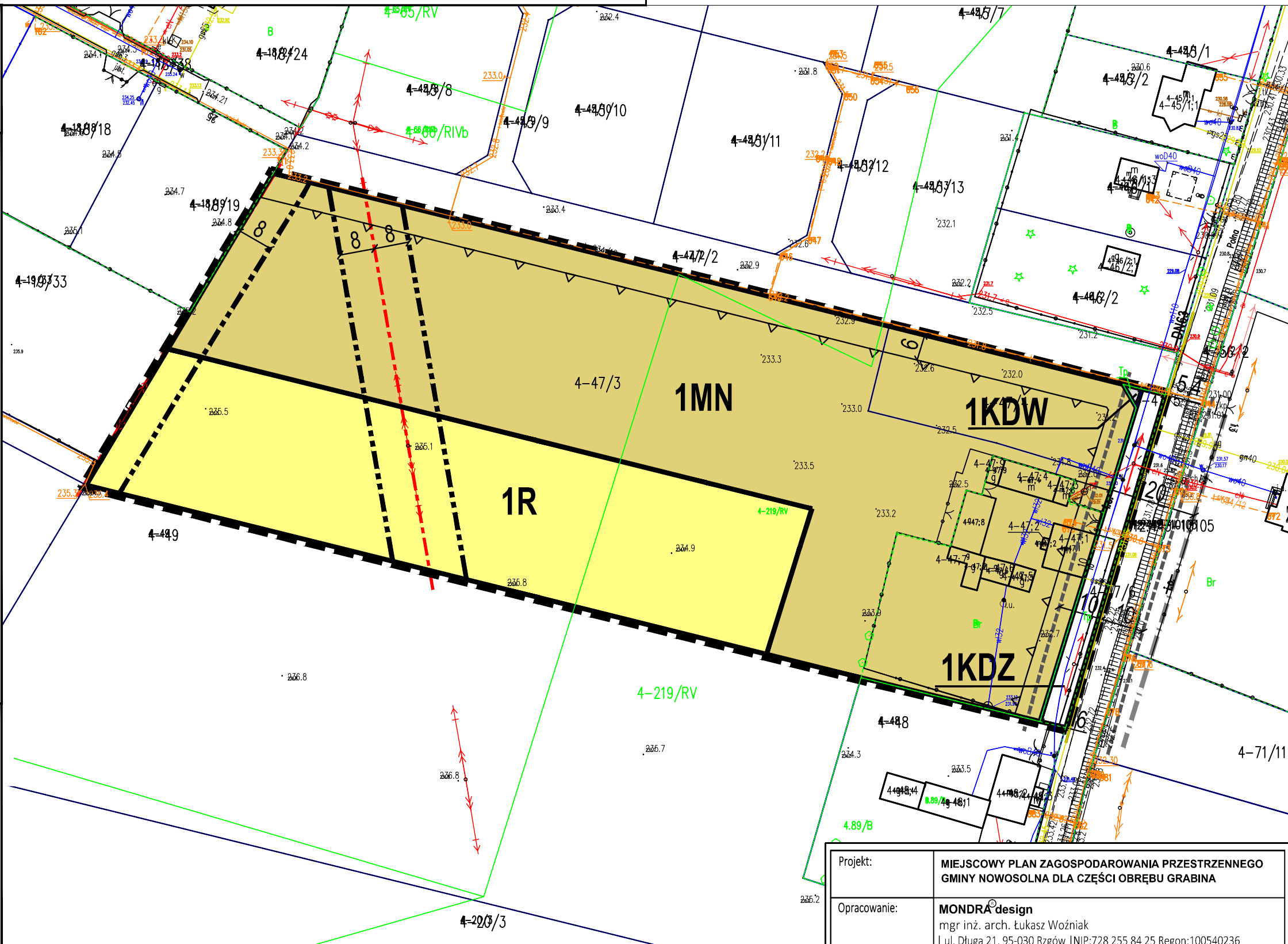
- OZNACZENIA OBOWIAZUJĄCE**
- GRANICA OBSZARU OBJĘTEGO PLANEM MIEJSCOWYM
  - LINIA ROZGRANICZAJĄCA TERENY O RÓŻNYM PRZEZNACZENIU LUB RÓŻNYCH ZASADACH ZAGOSPODAROWANIA
  - GRANICA STREFY OCHRONNEJ OD NAPIĘTRZNEJ LINII ELEKTROENERGETYCZNEJ ŚREDNIEGO NAPIĘCIA 15kV
  - NIEPRZEKACZALNA LINIA ZABUDOWY
  - 6 ZWYMIAROWANE ODLEGŁOŚCI MIERZONE W METRACH
- SYMBOLE PRZEZNACZENIA TERENU**
- MN TEREN ZABUDOWY MIESZKANIOWEJ JEDNORODZINNEJ
  - R TEREN ROLNICZY
  - KDZ TEREN DROGI PUBLICZNEJ KLASY ZBIORCZEJ
  - KDW TEREN DROGI WEWNĘTRZNEJ
- OZNACZENIE INFORMACYJNE**
- OŚ ISTNIEJĄCEJ NAPIĘTRZNEJ LINII ELEKTROENERGETYCZNEJ ŚREDNIEGO NAPIĘCIA
  - OŚ ISTNIEJĄCEGO GAZOCIĄGU ŚREDNIEGO CIŚNIENIA
  - GRANICA STREFY KONTROLOWANEJ GAZOCIĄGU

WYRYS ZE STUDIUM UWARUNKOWAŃ I KIERUNKÓW ZAGOSPODAROWANIA PRZESTRZENNEGO GMINY NOWOSOLNA

GRANICE OBSZARU OBJĘTEGO PLANEM



- TERENY MIESZKANIOWE (W TYM OBJĘTE MPZP)
- TERENY ROLNE
- DROGA GŁÓWNA
- DROGI UKŁADÓW WEWNĘTRZNYCH



Projekt:	MIEJSCOWY PLAN ZAGOSPODAROWANIA PRZESTRZENNEGO GMINY NOWOSOLNA DLA CZĘŚCI OBRĘBU GRABINA		
Opracowanie:	MONDRA <sup>®</sup> design mgr inż. arch. Łukasz Woźniak   ul. Długa 21. 95-030 Rzgów   NIP:728 255 84 25 Regon:100540236		
Etap:	WYŁOŻENIE DO PUBLICZNEGO WGLĄDU		
Zespół projektowy:	mgr inż. arch. Łukasz Woźniak	październik 2022	
Współpraca:	mgr Tomasz Kasperowicz	1:1 000	
	mgr Michał Kubiak		