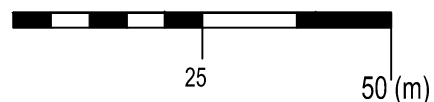


PROGNOZA ODDZIAŁYWANIA NA ŚRODOWISKO MIEJSCOWEGO PLANU ZAGOSPODAROWANIA PRZESTRZENNEGO GMINY NOWOSOLNA DLA CZĘŚCI OBSZARU MIEJSCOWOŚCI DĄBRÓWKA, OBREB KALONKA


SKALA 1:1 000



OZNACZENIA PROGNOZY:



TERENY PROJEKTOWANEJ ZABUDOWY MIESZKANIOWEJ JEDNORODZINNEJ, KTÓRE STANOWIĆ BĘDĄ ŚREDNIE OBCIĄŻENIE DLA STRUKTURY PRZYRODNICZEJ. GŁÓWNE OBCIĄŻENIA: CZĘŚCIOWE UTWARDZENIE POWIERZCHNI, HAŁAS, WIBRACJE, ZMIANA BILANSU WODNEGO, ZMIANA CHARAKTERU KRAJOBRAZU.




TERENY ISTNIEJĄCYCH ORAZ PRZEZNACZONE POD ROZWÓJ CIĄGÓW KOMUNIKACYJNYCH - W TYM NIEZBĘDNE POSZERZENIA DRÓG, KTÓRE POPRAWIĄ PRZEPUSTOWOŚĆ KOMUNIKACYJNĄ OBSZARU. USTALENIA KONIECZNE.

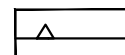
OZNACZENIA OBOWIĄZUJĄCE



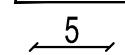
GRANICA OBSZARU OBJĘTEGO PLANEM MIEJSCOWYM



LINIA ROZGRANICZAJĄCA TERENY O RÓŻNYM PRZEZNACZENIU LUB RÓŻNYCH ZASADACH ZAGOSPODAROWANIA

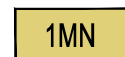


NIEPRZEKRACZALNA LINIA ZABUDOWY



ZWYMIAROWANE ODLEGŁOŚCI MIERZONE W METRACH

SYMBOL PRZEZNACZENIA TERENU

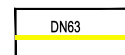


1MN TEREN ZABUDOWY MIESZKANIOWEJ JEDNORODZINNEJ



1KDD TEREN DROGI PUBLICZNEJ KLASY DOJAZDOWEJ

OZNACZENIA INFORMACYJNE



OŚ ISTNIEJĄCEGO GAZOCIĄGU



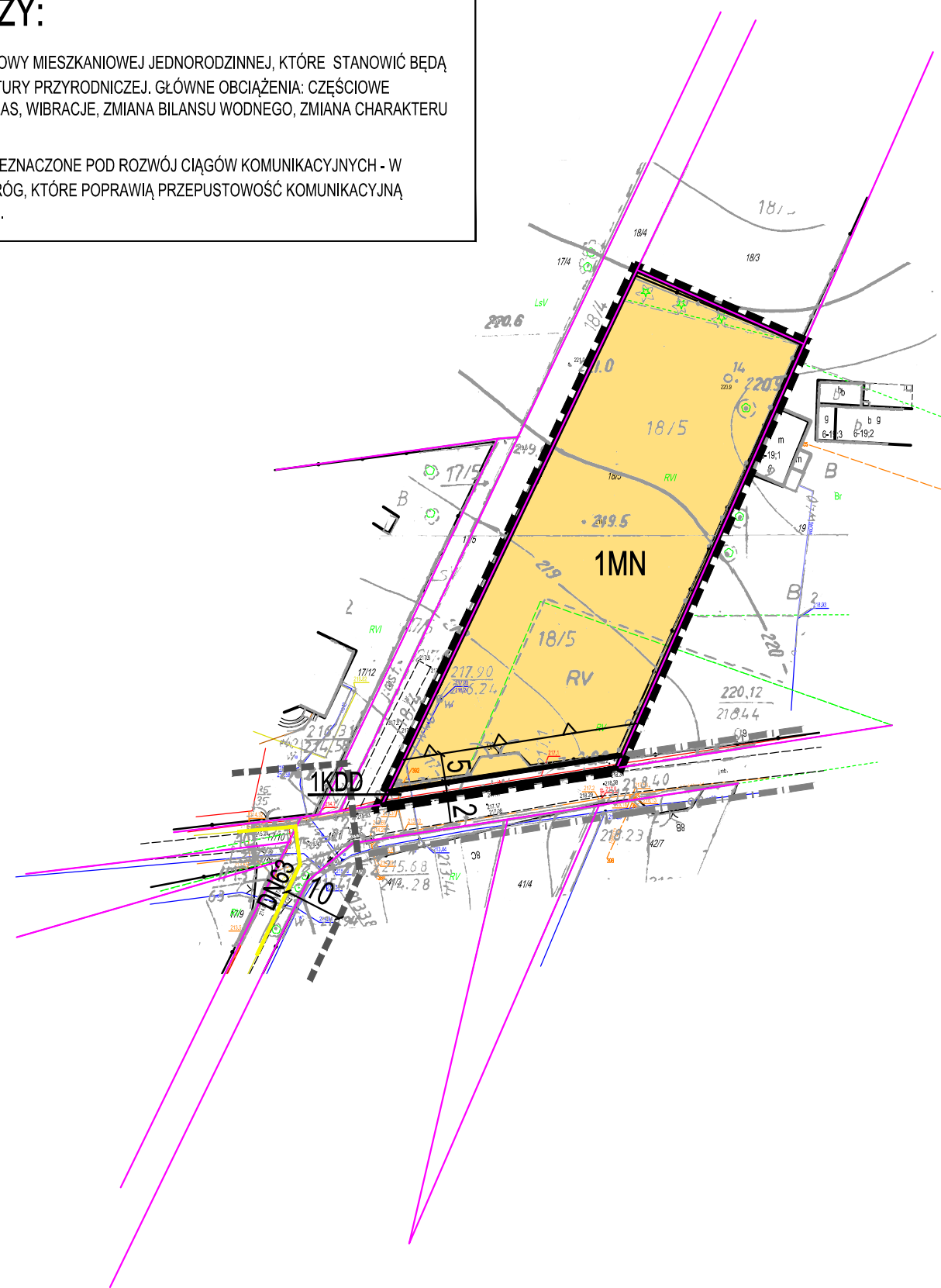
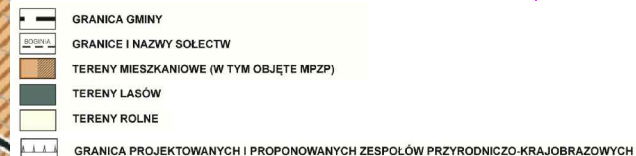
GRANICA STREFY KONTROLOWANEJ GAZOCIĄGU



DOCELOWA LINIA ROZGRANICZAJĄCA POZA GRANICAMI OBSZARU OBJĘTEGO PROJEKTEM PLANU

GRANICE OBSZARU OBJĘTEGO PLANEM MIEJSCOWYM

WYRYS ZE STUDIUM UWARUNKOWAŃ I KIERUNKÓW ZAGOSPODAROWANIA PRZESTRZENNEGO GMINY NOWOSOLNA PRZYJĘTEGO UCHWAŁĄ NR XXXVII/224/13 RADY GMINY NOWOSOLNA Z DNIA 4 GRUDNIA 2013 ROKU



PROJEKT PLANU SPORZĄDZONO Z WYKORZYSTANIEM URZĘDOWYCH KOPII MAP ZASADNICZYCH
- NR LICENCJI: GIK.6642.3058.2019_1006_P