

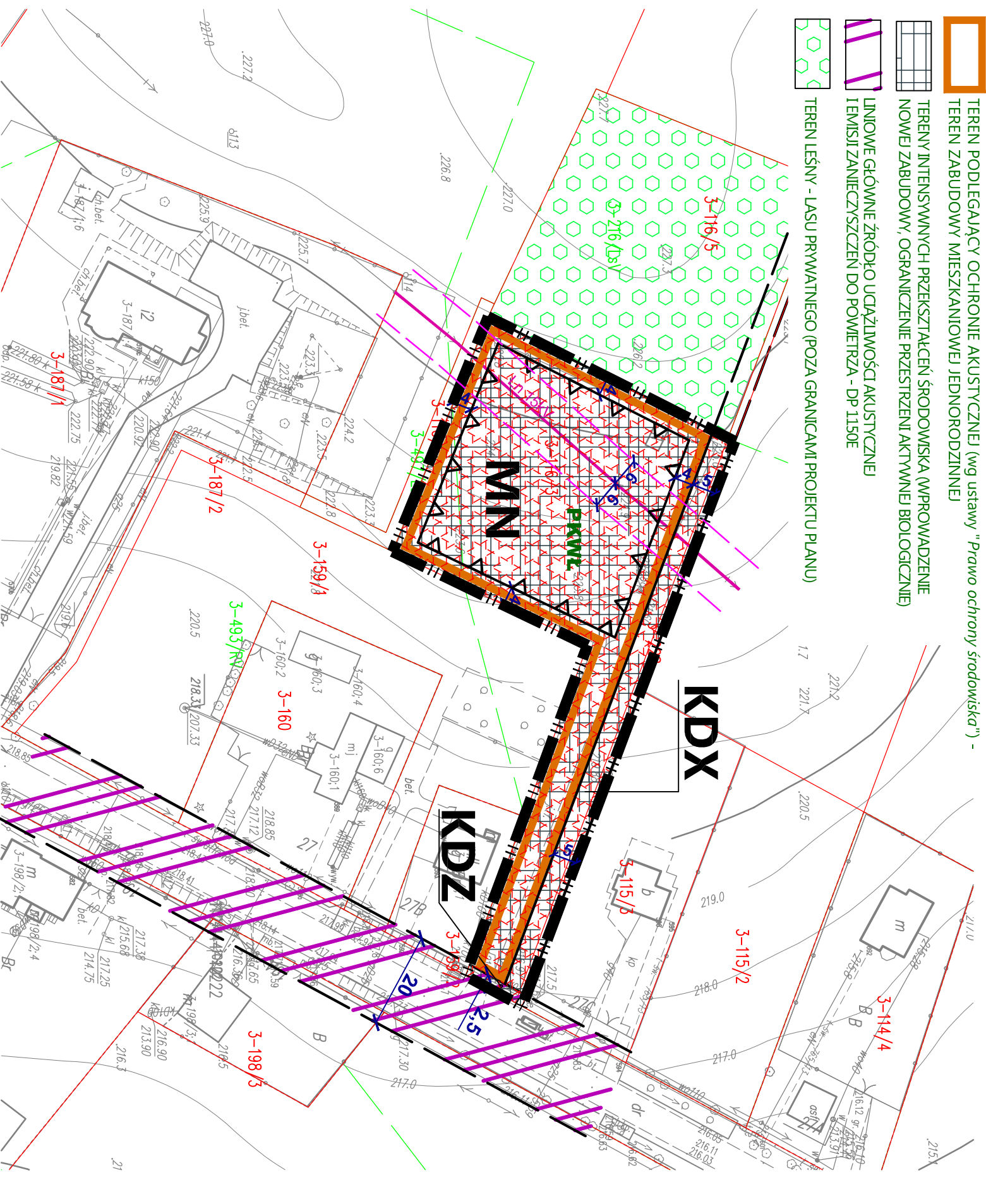


MIJSCOWY PLAN ZAGOSPODAROWANIA PRZESTRZENNEGO GMINY NOWOSOLNA DLA CZĘŚCI OBSZARU OBRĘBU BYSZEWY PROGNOZA ODDZIAŁYWANIA NA ŚRODOWISKO

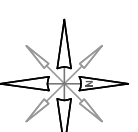
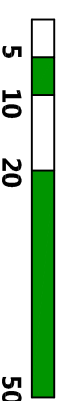
RYSUNEK NR 1

LEGENDA DO PROGNOZY

- TEREN PODLEGAJĄCY OCHRONIE AKUSTYCZNEJ (wg ustawy "Prawo ochrony środowiska") - TEREN ZABUDOWY MIESZKANIOWEJ JEDNORODZINNEJ
- TERENY INTENSYWNYCH PRZEKSZTAŃCEN ŚRODOWISKA (WPROWADZENIE NOWEJ ZABUDOWY, OGRANICZENIE PRZESTRZENI AKTYWNEJ BIOLOGICZNEJ)
- LINIOWE GŁÓWNE ŹRÓDŁO UGAŻLIWOŚCI AKUSTYCZNEJ I EMISJI ZANIECZYSZCZEN DO POWIETRZA - DP 1150E
- TEREN LEŚNY - LASU PRYWATNEGO (POZA GRANICAMI PROJEKTU PLANU)



SKALA OPRACOWANIA 1 : 1000



LEGENDA

OZNACZENIA OBOWIĄZUJĄCE:

- GRANICA OBSZARU OBJĘTEGO USTALENIAMI MIJSCOWEGO PLANU ZAGOSPODAROWANIA PRZESTRZENNEGO
- LINIE ROZGRANICZAJĄCE TERENY O RÓŻNYM PRZEZNACZENIU LUB RÓŻNYCH ZASADACH ZAGOSPODAROWANIA
- NIEPRZEKAZALNE LINIE ZABUDOWY

STREFA OCHRONNA OD NAPOWIETRZNEJ LINII ELEKTROENERGETYCZNEJ ŚREDNIEGO NAPIĘCIA 15 kV (o szerokości 12 m, po 6 m od osi linii)

PRZEZNACZENIE TERENÓW

- MN** TEREN ZABUDOWY MIESZKANIOWEJ JEDNORODZINNEJ
- KDZ** TEREN DROGI ZBIORCZEJ
- KDX** TEREN CIĄGU PIESZO-JEZDNEGO

OZNACZENIA OBOWIĄZUJĄCE WYNIKAJĄCE Z PRZEPISÓW ODRĘBNYCH:

TEREN PARKU KRAJOBRAZOWEGO WZNIĘSIEŃ ŁÓDZKICH

OZNACZENIA INFORMACYJNE:

- LINIE ROZGRANICZAJĄCE TERENY O RÓŻNYM PRZEZNACZENIU POZA GRANICAMI OPRACOWANIA
- NAPOWIETRZNA LINIA ELEKTROENERGETYCZNA 15kV
- ZWYMIAROWANIE WZAJEMNYCH ODLEGŁOŚCI ELEMENTÓW ZAGOSPODAROWANIA WYRAŻONE W METRACH
- GRANICE EWIDENCYJNE DZIAŁEK
- NUMERY EWIDENCYJNE DZIAŁEK

WYRYS ZE STUDIUM UWARUNKOWAŃ I KIERUNKÓW
ZAGOSPODAROWANIA PRZESTRZENNEGO GMINY NOWOSOLNA

SKALA 1:1.0000

GRANICA OBSZARU OBJĘTEGO USTALENIAMI PLANU



PRACOWNIA PLANOWANIA PRZESTRZENNEGO
TERESA BRZOSOWSKA
93-120 144, Próchyskiego 178/71a tel. 802 503 10, 42 250 25 71

SYMBOL	OPIS
	TERENY LEŚNE - LASU PRYWATNEGO (POZA GRANICAMI PROJEKTU PLANU)
	TEREN PODLEGAJĄCY OCHRONIE AKUSTYCZNEJ (wg ustawy "Prawo ochrony środowiska") - TEREN ZABUDOWY MIESZKANIOWEJ JEDNORODZINNEJ
	TERENY INTENSYWNYCH PRZEKSZTAŃCEN ŚRODOWISKA (WPROWADZENIE NOWEJ ZABUDOWY, OGRANICZENIE PRZESTRZENI AKTYWNEJ BIOLOGICZNEJ)
	LINIOWE GŁÓWNE ŹRÓDŁO UGAŻLIWOŚCI AKUSTYCZNEJ I EMISJI ZANIECZYSZCZEN DO POWIETRZA - DP 1150E
	GRANICE OBSZARU OBJĘTEGO USTALENIAMI PLANU
	LINIE ROZGRANICZAJĄCE TERENY O RÓŻNYM PRZEZNACZENIU LUB RÓŻNYCH ZASADACH ZAGOSPODAROWANIA
	NIEPRZEKAZALNE LINIE ZABUDOWY
	STREFA OCHRONNA OD NAPOWIETRZNEJ LINII ELEKTROENERGETYCZNEJ ŚREDNIEGO NAPIĘCIA 15 kV (o szerokości 12 m, po 6 m od osi linii)
MN	TEREN ZABUDOWY MIESZKANIOWEJ JEDNORODZINNEJ
KDZ	TEREN DROGI ZBIORCZEJ
KDX	TEREN CIĄGU PIESZO-JEZDNEGO
	TEREN PARKU KRAJOBRAZOWEGO WZNIĘSIEŃ ŁÓDZKICH
	LINIE ROZGRANICZAJĄCE TERENY O RÓŻNYM PRZEZNACZENIU POZA GRANICAMI OPRACOWANIA
	NAPOWIETRZNA LINIA ELEKTROENERGETYCZNA 15kV
	ZWYMIAROWANIE WZAJEMNYCH ODLEGŁOŚCI ELEMENTÓW ZAGOSPODAROWANIA WYRAŻONE W METRACH
	GRANICE EWIDENCYJNE DZIAŁEK
	NUMERY EWIDENCYJNE DZIAŁEK
	TERENY LEŚNE - LASU PRYWATNEGO (POZA GRANICAMI PROJEKTU PLANU)
	TEREN PODLEGAJĄCY OCHRONIE AKUSTYCZNEJ (wg ustawy "Prawo ochrony środowiska") - TEREN ZABUDOWY MIESZKANIOWEJ JEDNORODZINNEJ
	TERENY INTENSYWNYCH PRZEKSZTAŃCEN ŚRODOWISKA (WPROWADZENIE NOWEJ ZABUDOWY, OGRANICZENIE PRZESTRZENI AKTYWNEJ BIOLOGICZNEJ)
	LINIOWE GŁÓWNE ŹRÓDŁO UGAŻLIWOŚCI AKUSTYCZNEJ I EMISJI ZANIECZYSZCZEN DO POWIETRZA - DP 1150E
	GRANICE OBSZARU OBJĘTEGO USTALENIAMI PLANU
	LINIE ROZGRANICZAJĄCE TERENY O RÓŻNYM PRZEZNACZENIU LUB RÓŻNYCH ZASADACH ZAGOSPODAROWANIA
	NIEPRZEKAZALNE LINIE ZABUDOWY
	STREFA OCHRONNA OD NAPOWIETRZNEJ LINII ELEKTROENERGETYCZNEJ ŚREDNIEGO NAPIĘCIA 15 kV (o szerokości 12 m, po 6 m od osi linii)
MN	TEREN ZABUDOWY MIESZKANIOWEJ JEDNORODZINNEJ
KDZ	TEREN DROGI ZBIORCZEJ
KDX	TEREN CIĄGU PIESZO-JEZDNEGO
	TEREN PARKU KRAJOBRAZOWEGO WZNIĘSIEŃ ŁÓDZKICH
	LINIE ROZGRANICZAJĄCE TERENY O RÓŻNYM PRZEZNACZENIU POZA GRANICAMI OPRACOWANIA
	NAPOWIETRZNA LINIA ELEKTROENERGETYCZNA 15kV
	ZWYMIAROWANIE WZAJEMNYCH ODLEGŁOŚCI ELEMENTÓW ZAGOSPODAROWANIA WYRAŻONE W METRACH
	GRANICE EWIDENCYJNE DZIAŁEK
	NUMERY EWIDENCYJNE DZIAŁEK
	TERENY LEŚNE - LASU PRYWATNEGO (POZA GRANICAMI PROJEKTU PLANU)
	TEREN PODLEGAJĄCY OCHRONIE AKUSTYCZNEJ (wg ustawy "Prawo ochrony środowiska") - TEREN ZABUDOWY MIESZKANIOWEJ JEDNORODZINNEJ
	TERENY INTENSYWNYCH PRZEKSZTAŃCEN ŚRODOWISKA (WPROWADZENIE NOWEJ ZABUDOWY, OGRANICZENIE PRZESTRZENI AKTYWNEJ BIOLOGICZNEJ)
	LINIOWE GŁÓWNE ŹRÓDŁO UGAŻLIWOŚCI AKUSTYCZNEJ I EMISJI ZANIECZYSZCZEN DO POWIETRZA - DP 1150E
	GRANICE OBSZARU OBJĘTEGO USTALENIAMI PLANU
	LINIE ROZGRANICZAJĄCE TERENY O RÓŻNYM PRZEZNACZENIU LUB RÓŻNYCH ZASADACH ZAGOSPODAROWANIA
	NIEPRZEKAZALNE LINIE ZABUDOWY
	STREFA OCHRONNA OD NAPOWIETRZNEJ LINII ELEKTROENERGETYCZNEJ ŚREDNIEGO NAPIĘCIA 15 kV (o szerokości 12 m, po 6 m od osi linii)
MN	TEREN ZABUDOWY MIESZKANIOWEJ JEDNORODZINNEJ
KDZ	TEREN DROGI ZBIORCZEJ
KDX	TEREN CIĄGU PIESZO-JEZDNEGO
	TEREN PARKU KRAJOBRAZOWEGO WZNIĘSIEŃ ŁÓDZKICH
	LINIE ROZGRANICZAJĄCE TERENY O RÓŻNYM PRZEZNACZENIU POZA GRANICAMI OPRACOWANIA
	NAPOWIETRZNA LINIA ELEKTROENERGETYCZNA 15kV
	ZWYMIAROWANIE WZAJEMNYCH ODLEGŁOŚCI ELEMENTÓW ZAGOSPODAROWANIA WYRAŻONE W METRACH
	GRANICE EWIDENCYJNE DZIAŁEK
	NUMERY EWIDENCYJNE DZIAŁEK
	TERENY LEŚNE - LASU PRYWATNEGO (POZA GRANICAMI PROJEKTU PLANU)
	TEREN PODLEGAJĄCY OCHRONIE AKUSTYCZNEJ (wg ustawy "Prawo ochrony środowiska") - TEREN ZABUDOWY MIESZKANIOWEJ JEDNORODZINNEJ
	TERENY INTENSYWNYCH PRZEKSZTAŃCEN ŚRODOWISKA (WPROWADZENIE NOWEJ ZABUDOWY, OGRANICZENIE PRZESTRZENI AKTYWNEJ BIOLOGICZNEJ)
	LINIOWE GŁÓWNE ŹRÓDŁO UGAŻLIWOŚCI AKUSTYCZNEJ I EMISJI ZANIECZYSZCZEN DO POWIETRZA - DP 1150E
	GRANICE OBSZARU OBJĘTEGO USTALENIAMI PLANU
	LINIE ROZGRANICZAJĄCE TERENY O RÓŻNYM PRZEZNACZENIU LUB RÓŻNYCH ZASADACH ZAGOSPODAROWANIA
	NIEPRZEKAZALNE LINIE ZABUDOWY
	STREFA OCHRONNA OD NAPOWIETRZNEJ LINII ELEKTROENERGETYCZNEJ ŚREDNIEGO NAPIĘCIA 15 kV (o szerokości 12 m, po 6 m od osi linii)
MN	TEREN ZABUDOWY MIESZKANIOWEJ JEDNORODZINNEJ
KDZ	TEREN DROGI ZBIORCZEJ
KDX	TEREN CIĄGU PIESZO-JEZDNEGO
	TEREN PARKU KRAJOBRAZOWEGO WZNIĘSIEŃ ŁÓDZKICH
	LINIE ROZGRANICZAJĄCE TERENY O RÓŻNYM PRZEZNACZENIU POZA GRANICAMI OPRACOWANIA
	NAPOWIETRZNA LINIA ELEKTROENERGETYCZNA 15kV
	ZWYMIAROWANIE WZAJEMNYCH ODLEGŁOŚCI ELEMENTÓW ZAGOSPODAROWANIA WYRAŻONE W METRACH
	GRANICE EWIDENCYJNE DZIAŁEK
	NUMERY EWIDENCYJNE DZIAŁEK