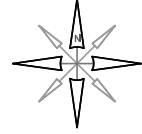





# MIEJSCOWY PLAN ZAGOSPODAROWANIA PRZESTRZENNEGO GMINY NOWOSOLNA DLA CZĘŚCI OBSZARU OBRĘBU LIPINY

Niniejszy rysunek stanowi załącznik nr 1 do Uchwały nr .....  
Rady Gminy Nowosolna z dnia ..... roku

SKALA OPRACOWANIA 1 : 1000



## LEGENDA

### OZNACZENIA OBOWIĄZUJĄCE:

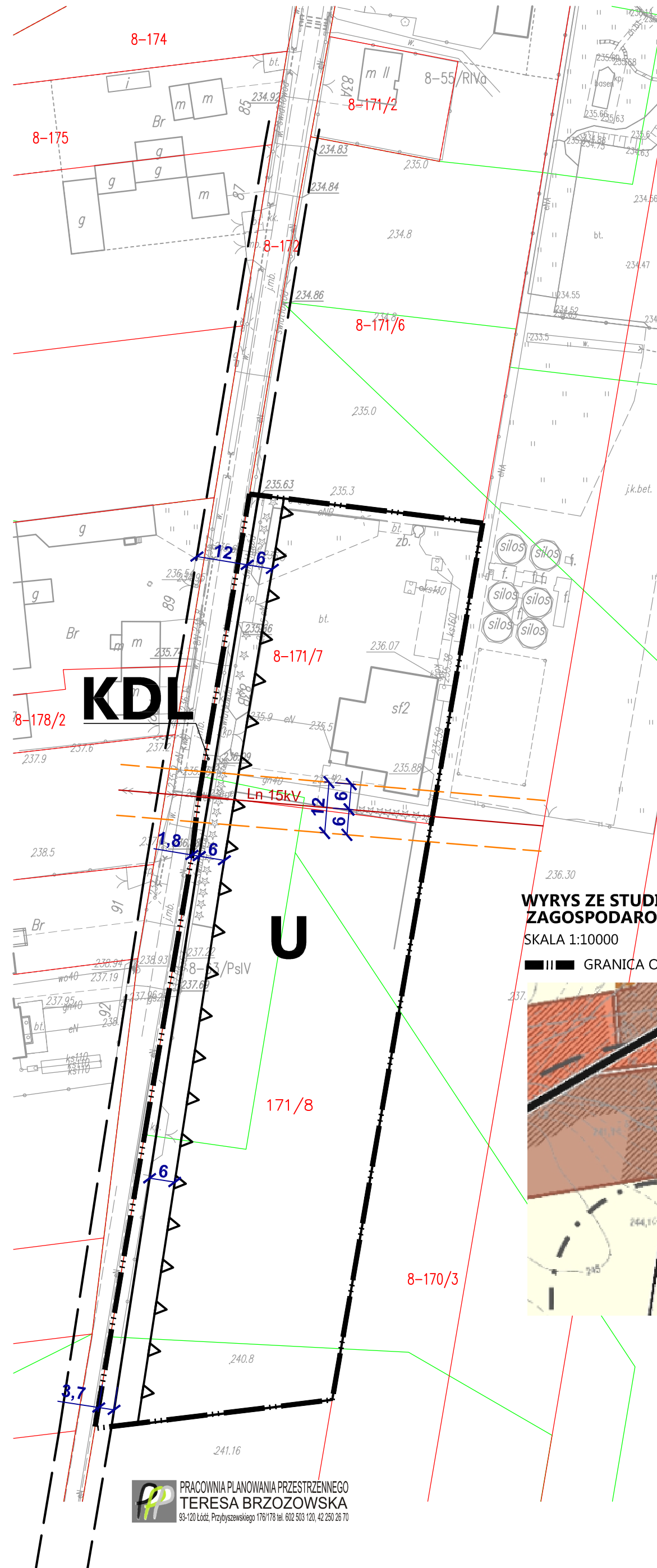
- GRANICA OBSZARU OBJĘTEGO USTALENIAMI MIEJSCOWEGO PLANU ZAGOSPODAROWANIA PRZESTRZENNEGO
- LINIE ROZGRANICZAJĄCE TERENY O RÓŻNYM PRZEZNACZENIU LUB RÓŻNYCH ZASADACH ZAGOSPODAROWANIA
- NIEPRZEKACZALNA LINIA ZABUDOWY
- STREFA OCHRONNA OD NAWIETRZNEJ LINII ELEKTROENERGETYCZNEJ ŚREDNIEGO NAPIĘCIA 15 kV (o szerokości 12 m, po 6 m od osi linii)

### PRZEZNACZENIE TERENÓW

- TERENY ZABUDOWY USŁUGOWEJ
- TERENY DROGI LOKALNEJ

### OZNACZENIA INFORMACYJNE:

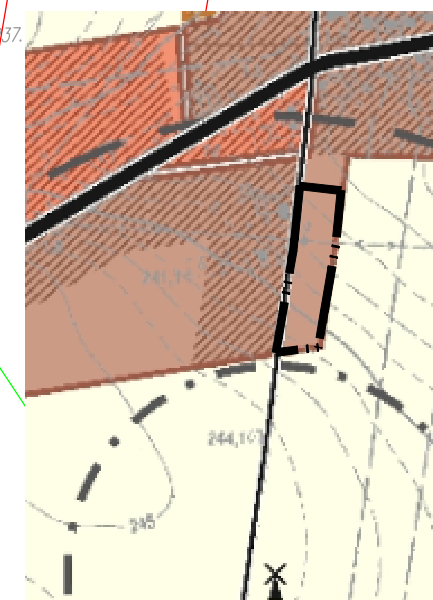
- LINIE ROZGRANICZAJĄCE TERENY O RÓŻNYM PRZEZNACZENIU POZA GRANICAMI OPRACOWANIA
- NAWIETRZNA LINIA ELEKTROENERGETYCZNA 15kV
- ZWYMIAROWANIE WZAJEMNYCH ODLEGŁOŚCI ELEMENTÓW ZAGOSPODAROWANIA WYRAŻONE W METRACH
- GRANICE EWIDENCYJNE DZIAŁEK
- NUMERY EWIDENCYJNE DZIAŁEK



## WYRYS ZE STUDYUM UWARUNKWAŃ I KIERUNKÓW ZAGOSPODAROWANIA PRZESTRZENNEGO GMINY NOWOSOLNA

SKALA 1:10000

GRANICA OBSZARU OBJĘTEGO USTALENIAMI PLANU



- GRANICA GMINY
- GRANICE I NAZWY SOLECTW
- TERENY MIESZKANIOWE (W TYM OBJĘTE MPZP)
- TERENY MIESZKANIOWO-USŁUGOWE (W TYM OBJĘTE MPZP)
- TERENY PRZEMYSŁOWE (W TYM OBJĘTE MPZP)
- TERENY USŁUG (W TYM OBJĘTE MPZP)
- TERENY USŁUG WIELKOPRZESTRZENNYCH
- TERENY USŁUG WIELKOPRZESTRZENNYCH Z UDZIAŁEM ZABUDOWY REZYDENCJALNEJ
- TERENY LASÓW
- TERENY ZIELENI DOLINNEJ
- TERENY OGRODÓW DZIAŁKOWYCH
- TERENY CMENTARZY
- ZESPÓŁ DWORSKO - PARKOWY
- TERENY ROLNE
- WODY POWIERZCHNIOWE
- ZBIORNIKI RETENCYJNE / OBIEKT RETENCJI KORYTOWEJ
- GRANICA PARKU KRAJOBRAZOWEGO WZNIESIEŃ ŁÓDZKICH
- GRANICA OTULINY PARKU KRAJOBRAZOWEGO WZNIESIEŃ ŁÓDZKICH
- TEREN REZERWATU WIĄZYŃ
- KORYTARZE EKOLOGICZNE WG PLANU OCHRONY PKWL
- PRZEPUSTY KORYTARZE EKOLOGICZNYCH - PRZEJŚCIA DLA ZWIERZĄT WG PLANU OCHRONY PKWL
- GRANICA PROJEKTOWANEGO OBSZARU CHRONIONEGO KRAJOBRAZU
- GRANICA PROJEKTOWANYCH I PROPONOWANYCH ZESPÓŁÓW PRZYRODNICZO-KRAJOBRAZOWYCH
- GRANICA PROJEKTOWANEGO PARKU KULTUROWEGO „ŚLADAMI J. IWASZKIEWICZA W DOLINIE MOSZCZENICY”
- PROPONOWANE UŻYTKI EKOLOGICZNE
- PUNKTY WIDOKOWE
- ISTNIEJĄCE POMNIKI PRZYRODY
- OBIEKTY WPISANE DO REJESTRU ZABYTKÓW
- OBIEKTY WPISANE DO EWIDENCJI ZABYTKÓW
- GRANICA STREFY ŚCISLEJ OCHRONY KONSERWATORSKIEJ
- GRANICA STREFY OCHRONY KONSERWATORSKIEJ
- STANOWISKA ARCHEOLOGICZNE WPISANE DO REJESTRU ZABYTKÓW, WRAZ ZE STREFĄ OCHRONY ARCHEOLOGICZNEJ
- STANOWISKA ARCHEOLOGICZNE WPISANE DO EWIDENCJI ZABYTKÓW, WRAZ ZE STREFĄ OCHRONY ARCHEOLOGICZNEJ
- PROJEKTOWANY PRZEBIEG AUTOSTRADY A1
- DROGA GŁÓWNA
- DROGI ZBIORCZE
- DROGI LOKALNE I WAŻNIEJSZE DROGI DOJAZDOWE
- DROGI UKŁADÓW WEWNĘTRZNYCH
- PREFEROWANY WARIANT PRZEBIEGU PROJEKTOWANEJ OBWODNICZY BRZEZIN
- ORIENTACYJNE PRZEBIEGI PROJEKTOWANEJ TRASY KOLEI DUŻYCH PRĘDKOŚCI
- URZĄDZENIA RADIONAWIGACYJNE WRAZ ZE STREFAMI ODDZIAŁYWANIA
- LINIE ELEKTROENERGETYCZNE 220kV
- LINIE ELEKTROENERGETYCZNE 110kV
- PROJEKTOWANA LINIA ELEKTROENERGETYCZNA 400kV WG PZPW
- GAZOCIĄG WYSOKIEGO CIŚNIENIA

\* granice poszczególnych obszarów odpowiedzialności składowej  
\*\* wyłączenie z planu zagospodarowania przestrzennego  
\*\*\* wyłączenie z planu zagospodarowania przestrzennego